KARADENİZ
TEKNİK ÜNİVERSİTESİ
MİMARLIK FAKÜLTESİ
ŞEHİR VE BÖLGE
PLANLAMA BÖLÜMÜ
MİMF

202-2022 Akademik Yılı Güz Dönemi

SBP201 Planlama Stüdyosu

PROJE ÖRNEKLERİ

PROJE ÖRNEKLERİ

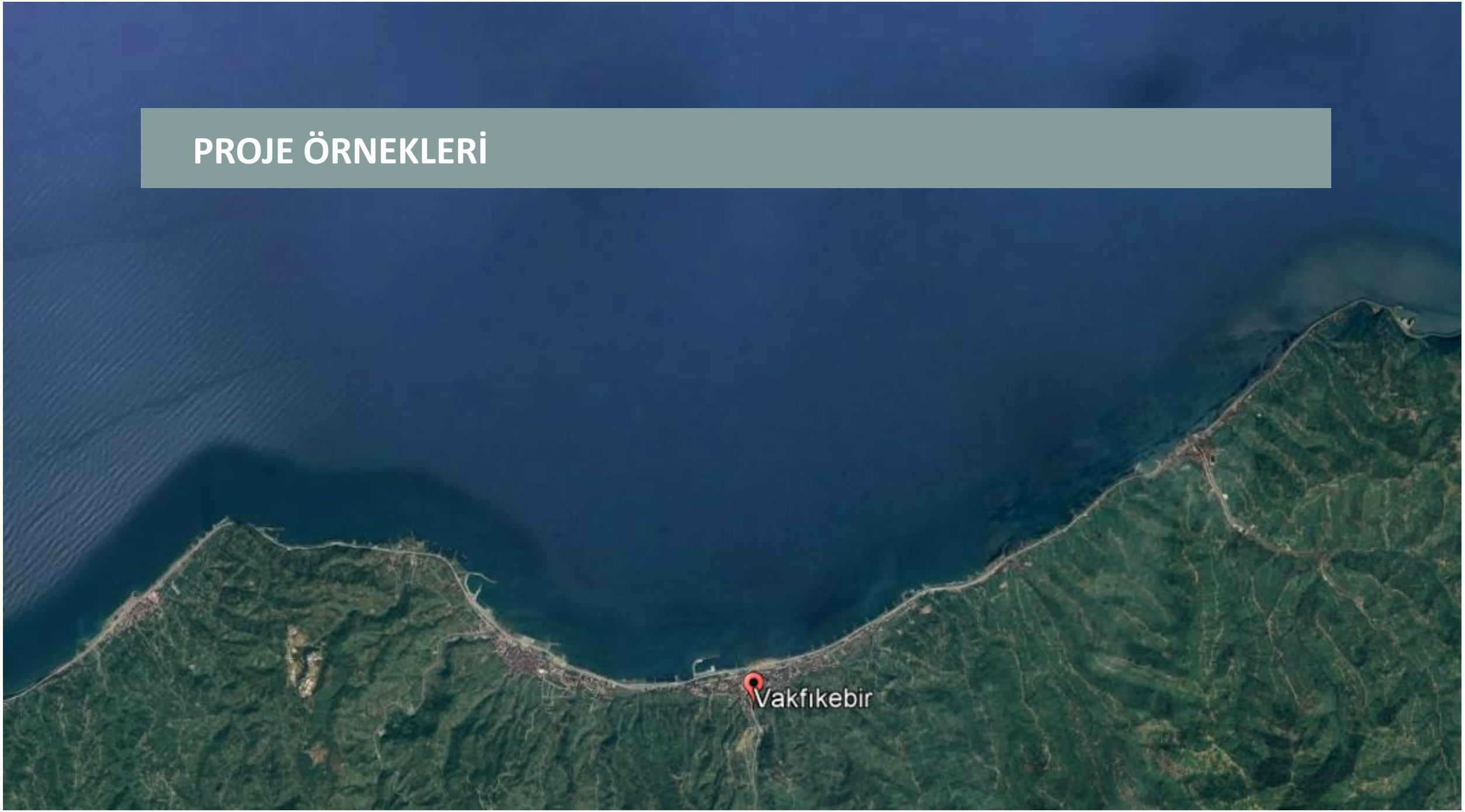

Öğrenciler: Furkan Halep, Gizemnur Durmaz, Büşra Çakır, Şıhlı Umut Araç
Çalışma Alanı: Vakfıkebir
Konu: Yerleşime Uygunluk Paftası
Ölçek: 1/5000

KARADENİZ TEKNİK ÜNİVERSİTESİ MİMARLIK FAKÜLTESİ ŞEHİR VE BÖLGE PLANLAMA BÖLÜMÜ 2021-2022 ÖĞRETİM YILI GÜZ DÖNEMİ PLANLAMA STÜDYOSU II VAKFIKEBİR ÇALIŞMA ALANI YERLEŞEBİLİRLİK SENTEZ PAFTASI

N

ÖLÇEK: 1/5000



LEJANT

1.SINIRLAR
- ÇALIŞMA ALANI SINIRI
- KIYI KENAR ÇİZGİSİ

2.HİDROLOJİ
- KARADENİZ
- AKTİF DERE
- KURU DERE

3.TEKNİK ALTYAPI
- ENERJİ NAKİL HATTI
- ENERJİ NAKİL HATTI KORUMA BANDI

4.ULAŞIM
- SAHİL YOLU
- DOLGU ALANI

5. YERLEŞİME UYGUNLUK
- KOŞULLU YERLEŞİME UYGUN ALAN
- YERLEŞİME UYGUN OLMAYAN ALAN
- KENTSEL YERLEŞİM ALANI
- + 30 EĞİMDEN DOLAYI YERLEŞİME UYGUN OLMAYAN ALAN

		YERLEŞİME UYGUN ALAN	KOŞULLU YERLEŞİME UYGUN ALAN	YERLEŞİME UYGUN OLMAYAN ALAN
EĞİM	%0-3		✓	
	%3-30	✓		
	%30+			✓
JEOLOJİ	O.A.5.1		✓	
	O.A.5.2		✓	
	O.A.2.1			✓
BİTKİ ÖRTÜSÜ	Ağaçlık alan		✓	
	Çay ve fındık		✓	
	Fındık- kuru tarım (nadassız)		✓	
	Nadassız kuru tarım	✓		
	Çayır			✓
	Mera			✓
HİDROLOJİ	Taşkın alan		✓	
	Akar dere		✓	
	Kuru dere		✓	
	Kıyı kenar çizgisi			✓
TEKNİK ALTYAPI	Enerji nakil hattı			✓
	Birinci sahil bandı		✓	
TOPRAK KABİLİYETİ	2.sınıf toprak		✓	
	3.sınıf toprak		✓	
	6.sınıf toprak	✓		
	7.sınıf toprak	✓		

KOŞULLAR

EĞİM: Eğim analizinde 0-3 aralığının koşullu yerleşilebilir alan olmasının nedeni alt yapı sorununun drenaj çalışmaları ile çözülmesiyle yerleşim yapılabilecek olmasıdır. 30 ve üzeri eğimlerde maliyetin fazla olması nedeniyle yapılaşmaya izin verilmez.

JEOLOJİ: Önlemli Alan 2.1: Stabilite sorunlu alanlardır. İstinat duvarı ve ankrajlar yapılarak önlem alınması gerekir.

Önlemli Alan 5.1: Taş kolon, jetgrouting (zemin iyileştirme yöntemleri), fore kazık (demir donatı yerleştirilip beton dökülmesi), dolgu ile sıkıştırma gibi zemin iyileştirme yöntemleri ya da kilin yapısını bozarak içerisindeki suyu atması suretiyle şişme özelliğini ortadan kaldırmak gibi yöntemler ile önlem alınabilir.

Önlemli Alan 5.2: Mühendislik problemleri (şişme, oturma, taşıma gücü) açısından önlem alınabilecek alanlardır (Dolgu alanları). İstinat perdesi, betonarme kazıklar, zemin sertleştirmesi gibi yöntemlerle önlemler alınabilir.

TEKNİK ALTYAPI: Birinci sahil bandı sahil şeridinin korunması ve oluşabilecek sel durumlarına karşı kıyı kenar çizgisinin güneyinden ilk 50 metreye yerleşilmez. Enerji nakil hattına yerleşilmez mevcut konutlar ise başka yerlerde planlanacak.

TOPRAK KABİLİYETİ: 2. ve 3. Sınıf toprak türünün bulunduğu meskûn alanlar hakkında karar verilmeyecek mevcut korunacak, meskûn alanın dışında kalan alanlar ise tarımsal niteliği korunacak alanlardır, yerleşime izin verilmeyecek.

BİTKİ ÖRTÜSÜ: Ağaçlık alan ve dikili tarım alanının bulunduğu alanlar özel mülkiyet olduğu için tarımsal niteliği korunacak şekilde yerleşim yapabilir.

HİDROLOJİ: Derelerin 50 m'lik koruma bandına, kuru derelerin ise 25 m'lik koruma bandına yerleşilmez. Taşkın sahasında ise koruma bandından sonraki 50 m'ye yerleşilmez, sonraki bölgeye ise yerleşime açılmadan önce ıslah tesisinin inşaatı yapılmalıdır. "Devlet Su İşleri Genel Müdürlüğü tarafından belirlenen su taşkın riski bulunan parsellerde, iskân edilen katın taban kotu ile bina, otopark gibi giriş kotları, su seviyesine göre hesaplanan dere kret kotu seviyesinin en az 1,5 m üzerinde olmalıdır. Bodrum kat yapılmak istenmesi halinde hiçbir şekilde bu seviyenin altına otopark giriş çıkışı, kapı ve pencere gibi herhangi bir boşluk bırakılamaz ve açılamaz." hükmüne uyulması gerekmektedir. Kıyı kenar çizgisinin ise ilk 50 m'si yerleşilmez ikinci 50 m'si yerleşilebilir.

HAZIRLAYANLAR
386203 FURKAN HALEP
404941 GİZEM NUR DURMAZ
404977 BÜŞRA ÇAKIR
405006 ŞIHLI UMUT ARAÇ

Öğrenciler: Furkan Halep, Gizemnur Durmaz, Büşra Çakır, Şıhlı Umut Araç
Çalışma Alanı: Vakfıkebir
Konu: Sentez
Ölçek: 1/5000

KARADENİZ TEKNİK ÜNİVERSİTESİ MİMARLIK FAKÜLTESİ ŞEHİR VE BÖLGE PLANLAMA BÖLÜMÜ 2021-2022 GÜZ YARIYIL DÖNEMİ PLANLAMA STÜDYOSU II VAKFIKEBİR ÇALIŞMA ALANI SORUN POTANSİYEL PAFTASI

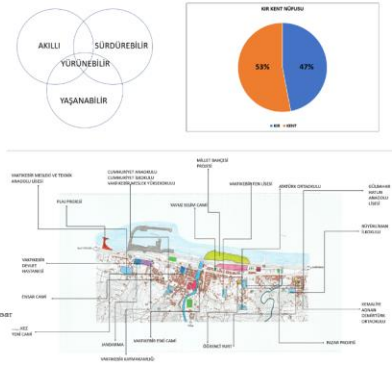

ALAN ÇALIŞMA BİLGİSİ

Vakfıkebir İlçesi, Karadeniz Bölgesinin Doğu Karadeniz bölümünün kıyı kesiminde yer alan Trabzon ilinin 18 İlçesinden biridir. Trabzon ilinin batısında ve İl merkezine 40 km mesafede yer alan Vakfıkebir İlçesi, batısında Beşikdüzü, doğusunda Çarşıbaşı, kuzeyinde Karadeniz, güneyinde ise Torosa İlçeleriyle çevrilidir. 8.2 KM KIY ŞERİDİ VARDIR.KENT ÜNİER MAKRO FORMA SAHİPTİR ANCAK ÇALIŞMA ALANININ GÜNEYİNDE DAĞINIK YERLEŞİM BÖLGELERİ BULUNMAKTADIR.

VAKFIKEBİR'İN 2020 NÜFUSU 27.332'DİR, ÇALIŞMA ALANI NÜFUSU İSE 16.000'DİR.KENTİN NÜFUSU TÜRKİYE NÜFUSUNA GÖRE AZALAN, KENDİ İÇİNDE DURAĞAN BİR YAPIYA SAHİPTİR.ÇALIŞMA ALANININ NÜFUS OLARAK EN YOĞUN MAHALLESİ KEMALİYE MAHALLESİDİR (5929 KŞİ).

VAKFIKEBİR ÇALIŞMA SINIRI İÇERİSİNDE EN YOĞUN MAHALLE 435,7 Kİ/HA YOĞUNLUK İLE KEMALİYE MAHALLESİDİR, EN AZ YOĞUN MAHALLE İSE 14,346 Kİ/HA YOĞUNLUK İLE AYDOĞDU MAHALLESİDİR.

VAKFIKEBİR İLÇESİNE AİT EN GÜNCEL İSTİHDAM SAYISI 29.195 KİŞİDİR.PLANLANAN ORGANİZE SANAYİ BÖLGESİNDE İSE 3000 KİŞİNİN İSTİHDAM EDİLMESİ BEKLENMEKTEDİR.

NEDEN YÜRÜNEBİLİR KENT MODELİ?

Günümüzdeki hızlı kentleşme, kentsel mekanların hızlı bir değişim sürecine girmesine tarihi mekanlardaki geleneksel dokunun korunamamasına, kent kimliğinin kaybolmasına, araç sayısındaki artış ve yaya hareketlerine ilişkin erişim ve sirkülasyon açısından olumsuz sonuçların doğmasına yol açmıştır. Bu noktada sokakların yayalar için daha yaşanabilir hale dönüştürülmesi açısından kentsel mekânlarda yaya hareketlerini kolaylaşıcı ve tarihi çevrelerin insan ölçeğinde algılanmalarını zorlaştırıcı uygulamalar yerine özellikle kent içi geçişleri kolaylaştıran ve yaya konforunun ön planda tutulduğu yaya bölgeleri çalışmalarına yer vermek önem taşımaktadır. (CENGİZ 2017)

HEDEFLER

ÇEVRESEL POLİTİKASINA DAİR HEDEFLERİ:

1) Hayat kalitesini alanlarını artırıp iyileştirilişini sağlayarak mekâna dinamik bir şekilde dağıtmak
2) Görsel kirliliği ve trafik gürültüsü azaltmak
3) Dokuma ve toplanma yerlerinde güçlü bir sokak dokusu oluşturmak

ALTYAPI POLİTİKALARINA DAİR HEDEFLERİ:

1) Toplu taşıt kullanımı artırmak için durak noktaları ve güzergâh oluşturmak
2) Trafikteki yaya güvenliğini sağlayacak bisikletli ve kaldırımlı bir ulaşım ağı oluşturmak
3) İnsanları bisiklet kullanmaya teşvik edecek şekilde bisiklet yolları oluşturmak
4) Donatı alanları meydan gibi toplanma ve buluşma yerlerini yürüme mesafesinde erişimi sağlamak
5) Dinlenme, sürekli ve dengeli kalınabilen planlamak
6) Kısa bağlantıların, çok sayıda karşılaşları ve az sayıda çıkmaz sokakların olmasını sağlamak

SOSYO- EKONOMİK HEDEFLERİ:

1) Sosyal ve kültürel hareketlerle birlikte çeşitliliği sağlamak
2) Çalışma alanında sağlık, eğitim gibi tesislerin yeterli hale getirmek
3) Kent içinde açık ve yeşil alanlar, spor alanları ve rekreasyon alanları oluşturmak
4) Kentte dağınık alanlarda buluşma ve toplanma yerlerayla birlikte güçlü bir sokak dokusu oluşturmak
5) Taşıma ve bisiklet yolların dinamizma erişimi olacak şekilde tasarlamak
6) Ticaret alanlarının gerekli kullanıcı ve diyanetli sayıcıre artırmak ekonomik yaşamın canlanmasını sağlamak
7) Kent İçi mesafelerin kısalması ile ulaşım gücenen için harcanan paranın başka alanlara yönlendirilmesi
8) Kırlarak aktiviteyi artıracak yol ve donatılarla kentteki insanların rahat ve kolaylıkla hareketlenmesi
9) Kentsel mekanlar güvenli yürüme olanağı sağlayacak şekilde tasarlamak

VİZYON: YÜRÜNEBİLİR KENT

AMAÇ: kentteki yaşayanın güvenli ve erişebilir bir yol ağıyla birlikte iş, eğitim, sosyokültürel etkinliklere önceklikle yaya ve bisiklet daha sonra toplu taşıma ile erişilebilecek, karma arazi kullanımı ile mekânsal yaşam kalitesini artırıp, sosyoekonomik yönden eşitliğin sağlanmasının hedeflendiği kompakt bir kentin planlanmasıdır.

PLANLAMA İLKELERİ:

Müge Akkar Ercan ve Züleyha Sara Belge; Daha Yaşanabilir Kentler İçin Mikro Ölçek Bir Yürünebilirlik modeli isimli makalede Yürünebilir Kent planlama ilkelerinden bahsetmişlerdir. Bu ilkeler;

Çekicilik ve Rahatlık, Güvenlik, Ulaşım Türleri Arasındaki Bağlantılar, Sokak Dokusu Niteliği, Yol Ağının Bağlana bilirliği, Açık Alan Sistemleri Arasındaki Bağlantılar, Yaya Yollarının Niteliği ve Erişilebilirlik şeklindedir.

- Kompakt bir kent planlamak
- Kentte oluşturulacak olan yaya ve bisiklet yollarında topografik ve mekânsal yapıyı gözetmek
- Yaya erişim ağının farklı ulaşım türleriyle (bisiklet, yaya, toplu taşıma) doğrudan bağlantılı olması
- Araç ve yaya trafiğine en kolay hareket imkânı sağlayan sokak dokusunun oluşturulması
- Yürümeyi destekleyen karma arazi kullanımı ve mekânsal planlamayı sağlamak
- Kamusal ve sosyal donatı alanlarına yayaların erişimini kolay bir şekilde sağlamak
- Kentsel kullanım etkinliklerinde çeşitlilik ve farklılık sağlamak
-Çalışma alanı İçey yerdizi kent merkezine entegre ederek yaya ve bisiklet yolları ile desteklemek
-Akar derelerin korunma zorlamına yeşil alanlar yaparak güvenli ve erişilebilir donatılar oluşturmak
-Ticaret alanlarının tayd ve yaya trafiğini aksatmayacak şekilde alanlarının oluşturulması

		MEVCUT ALANLAR (m²)	ANSARI ALAN BÜYÜKLÜĞÜ (m²)	KİŞİ BAŞI (m²)	NE KADAR EKSİK? (m²)	HİZMET YARIÇAPI (m)	AÇIKLAMA
ANAOKULU	CUMHURİYET ANAOKULU	1.431	1.500-3.000	0,08	69	500	Asgari alan açısından eksik olup, ilkokul ve yüksek okulun yanında bulunduğu için konumu yeterdir. Hizmet varıçası olarak planlama sınırına yeterli değildir.
İLKOKUL	CUMHURİYET İLKOKULU	1.431	5.000-8.000	0,72	3.569	500	Tüm ilkokullar asıkırı alan açısından yetersizdir. Hizmet varıçası olarak planlama sınırı için yeterli değildir.
	KEMALİYE ADNAN DEMİRTÜRK İLKOKULU	3.144		0,72	1.856	500	
	TALİKOYU İLKOKULU	2.792		0,72	2.208	500	
	BÜYÜKLİMAN İLKOKULU	4.777		0,72	223	500	
ORTAOKUL	CUMHURİYET ORTAOKULU	1.431	6.000-10.000	0,83	4.569	1.000	Atatürk Ortaokulu hariç asgari alan açısından eksiktir. Atatürk Ortaokulu enerji nakil hattı sınırlarında bulunduğu için konumu vandıştır. Hizmet varıçası olarak planlama sınırına yeterli değildir.
	ATATÜRK ORTAOKULU	6.330		0,83	-	1.000	
	OSMAN TAN ORTAOKULU	1.435		0,83	4.565	1.000	
	YALIKOY ORTAOKULU	2.792		0,83	3.208	1.000	
	YALIKOY İMAM-HATİP ORTAOKULU	2.000		0,83	4.000	1.000	
LİSE	VAKFIKEBİR PİRİ LİSESİ	1.820	6.000-10.000	2,90	180	2.500	Vakfıkebir Mesleki ve Teknik Anadolu Lisesi ile Vakfıkebir DİKİB Mesleki ve Teknik Anadolu Lisesi hariç asgari alan açısından eksiktir. Hizmet varıçası olarak planlama sınırına yeterlidir.
	VAKFIKEBİR MESLEKİ VE TEKNİK ANADOLU LİSESİ	17.341		2,90	-	2.500	
	GÜLBAHAR HATUN ANADOLU LİSESİ	3.298		2,90	702	2.500	
	VAKFIKEBİR ANADOLU İMAM-HATİP LİSESİ	1.411		2,90	589	2.500	
	OSMAN YAŞAR TÜRK DİLİ EDEBİYAT VE TEKNİK ANADOLU LİSESİ	11.128		2,90	-	2.500	
	ÖMER NAKKAŞ SAĞLIK MESLEK LİSESİ	1.685		2,90	4.315	2.500	

		MEVCUT ALANLAR (m²)	ANSARI ALAN BÜYÜKLÜĞÜ (m²)	KİŞİ BAŞI (m²)	NE KADAR EKSİK? (m²)	HİZMET YARIÇAPI (m)	AÇIKLAMA
KÜÇÜK CAMİ	MEHMET ÜNİF CAMİ	188	1.000	0,42	812	250	Asgari alan büyüklüğü ve hizmet alanı açısından yetersizdir.
	KÜÇÜKDERE MAHALLESİ TALİ CAMİ	253		0,42	247	250	
ORTA (BÜYÜK) CAMİ	VAKFIKEBİR EMİN CAMİ	312	1.500	0,42	688	750	
	ENİAR CAMİ	334		0,42	416	400	
	YAVUZ SELİM CAMİ	1.254		0,42	246	400	
	BÜYÜKLİMAN MAHALLESİ TALİ CAMİ	784		0,42	716	400	
	ÖMER NASUHİ BİLMEN CAMİ	327		0,42	858	400	
	KEMALİYE MEHMET CAMİ	1.088		0,42	412	400	
	KÜÇÜKDERE YENİ MAHALLESİ CAMİ	1.423		0,42	-	400	
	YALI MAHALLESİ İÇİ MESCİD CAMİ	559		0,42	851	400	

SORUNLAR:

A) ULAŞIM:

S1: Çalışma alanında bisiklet ve yaya yolunun bulunmaması.

S2: Kentteki taşıt yollarını yıkarlı geçişlilde olmaması.

S3: Kent yolunu kente bağlayan kavşakta trafik akışının ve trafik kazalarına neden olması.

B) TEKNİK ALTYAPI:

S4: Durakların planlanmaması ve toplu taşım güzergâhının yetersiz olması

S5: Kent merkezinden bulonmaların yürerk gerçişlilde olmaması (1-2 metre).

S6: İçeri ile kent bağlayan yıkarlı alt ve üst geçitin bulunmaması (ik alt geçit ve 3 üst geçit)

S7: Enerji nakil hattı koruma zonunda yerleşim alanlarının bulunması (204 konut)

S8: Bu mentesinde yıkarlı otoparkı bulunmadığından dolayı araçların pazar yerine park edilmesi

C) ARAZİ KULLANIMI:

C1) KONUT ALANI:

S9: Çalışma alanının güneyindeki konut bölgelerinin dağınık yerleşmesi

C2) TİCARET ALANI:

S10) Art mahallelerin satılırlı çıyıklliğin ve yıkın alanının az olması

C3) EĞİTİM ALANI:

S11) Eğitim tesislerinin yetersiz olması (anaokulu, ilkokul, ortaokul)

S12) Kentte bulunan anaokulunun erişilebilirlik yönünden ve asgari alan açısından yetersiz olması

S13) Kentte bulunan İlkokul ve ortaokul alanlarının erişilebilirlik yönünden ve asgari alan açısından yetersiz olması

S14) Atatürk ortaokulunun enerji nakil hattı sınırında bulunması

C4) SOSYO- KÜLTÜREL ALANI:

S15) Tiyatro ve sinema gibi sosyal donatı alanlarının bulunmaması

C5) YEŞİL ALANI:

S16) Park alanlarının yetersiz olması ve erişilebilir olmaması

S17) Yeşil alanlarının zenekliğinin olmaması.

S18) İçeri alanlarının ve rekreasyon alanlarının yetersiz olması

C6) HİDROLOJİ:

S19) Kıyı kenar çıyıgınının güneyinde ik 50 metrede konutlara ve donatılara bulunması (320 konut + gençlik merkezi + spor alanları + atık sağlık merkezi + kıyı emniyet müdürlüğü + turizik merkez cayır + mezarlık)

S20) Taşkın alanlarda korunma bandınıdan zemnin bölgelerde konutlara ve donatılara bulunması.

S21) Akar derelerin çevresinde yaşa yolu ve yeşil alanların bulunmaması.

D) TOPLUMSAL VE ÇEVRESEL SORUNLAR:

S22) Kent merkezinde erişilebilir ve estetik bir meydanın bulunmaması

POTANSİYELLER:

A) COĞRAFİ KONUM:

P1: Çalışma alanının kıyı kentli olması

B) ULAŞIM:

P2) Kentte ilçe arası devlet ve uluslararası kara yolunun bulunması (B-010)

P3) Kentin Giresun (88 km) ve Trabzon (48km) limanına yakın konumda bulunması

P4) Kent merkezinde İşlevsel çeşitlilik fazladır ve idari binnlar bir arada bulunmaktadır

P5) Kentte bulunan rıkıda da balıkçı barınaklarının bulunması

P6) Giresun (117 km) ve Trabzon (52 km) havalimanlarına yakın konumda bulunması.

C)HİDROLOJİ:

P7) Kentte akar derelerin bulunması (Fol, Hıdır, Kıcısh, Hamzalı dereleri)

D)EKONOMİK YAPI:

P8) Kentte çay, fındık, patates üretiminin yapılması (2020 yılı ürünün miktarları çay:3685 ton-fındık:2770 ton patates:33.130ton)

P9) meyvecılık sektöründe yapılması (2020 yılı İstyıldıbaş:7711 adet-Kılıçbaş:52453 -yumurta tavuğu:6000)

P10) Arıcılık sektöründe yapılması (2020 yılı arı kovanı sayısı: 20475 adet).

P11) Kentte sat organizon sanayi bulgularını bulunması.

P12) Kentte küçük sanayi sitesinin bulunması.

E) TOPLUMSAL VE ÇEVRESEL POTANSİYELLERİ:

P14) Kentte balıkçı barınaklarının bulundığı sitelerin bulunması.

P15) Kentte çılıç prıçşesinin bulunması.

P16) Kentte bulunan mirasçıyın alanı (mıllet bahçesi) programın bulunması.

P17) Çalışma alanında Mesleki Yüksek Okulunun bulunması.

DONATI ETKİ ALANLARI

HAZIRLAYANLAR
386203 FURKAN HALEP
404941 GİZEM NUR DURMAZ
404977 BÜŞRA ÇAKIR
405006 ŞIHLI UMUT ARAÇ

Öğrenciler: Furkan Halep, Gizemnur Durmaz, Büşra Çakır, Şıhlı Umut Araç
Çalışma Alanı: Vakfıkebir
Konu: Nazım İmar Planı
Ölçek: 1/5000

KARADENİZ TEKNİK ÜNİVERSİTESİ MİMARLIK FAKÜLTESİ ŞEHİR VE BÖLGE PLANLAMA BÖLÜMÜ 2021-2022 GÜZ YARIYIL DÖNEMİ PLANLAMA STÜDYOSU II VAKFIKEBİR ÇALIŞMA ALANI NAZIM İMAR PLANI

N

ÖLÇEK: 1/5000

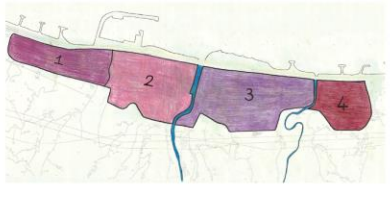

	1.BÖLGE	2.BÖLGE	3.BÖLGE	4.BÖLGE	TOPLAM
TOPLAM ALAN (KONUT ALANI)	11.57 ha	20.28 ha	38.24 ha	12.68 ha	108.4 ha
MEVCUT NÜFUS	337 kişi	2.536 kişi	5.239 kişi	1.607 kişi	15.285 kişi
ÖNERİLEN NÜFUS	2.458 kişi	1.259 kişi	7.880 kişi	2.670 kişi	18.272 kişi
EĞİTİM — ANAOKULU — MEVCUT	1.210 m²	1.410 m²	-	-	9.991 m²
EĞİTİM — ANAOKULU — ÖNERİLEN	1.210 m²	2.400 m²	2.400 m²	2.270 m²	1.330 m²
EĞİTİM — İLKOKUL — MEVCUT	-	1.410 m²	3.144 m²	4.777 m²	58.075 m²
EĞİTİM — İLKOKUL — ÖNERİLEN	1.980 m²	5.500 m²	1.770 m²	8.575 m²	8.770 m²
EĞİTİM — ORTAOKUL — MEVCUT	-	1.410 m²	-	-	41.901 m²
EĞİTİM — ORTAOKUL — ÖNERİLEN	8.000 m²	6.550 m²	8.770 m²	6.900 m²	6.000 m²
EĞİTİM — LİSE — MEVCUT	11.253 m²	-	3.824 m²	-	54.450 m²
EĞİTİM — LİSE — ÖNERİLEN	4.000 m²	6.000 m²	7.400 m²	9.000 m²	9.000 m²
SOSYOL DONATI ALTYAPISI — İBADET ALANI — MEVCUT	-	400 m²	1.174 m²	744 m²	10.073 m²
SOSYOL DONATI ALTYAPISI — İBADET ALANI — ÖNERİLEN	1.220 m²	2.400 m²	1.330 m²	2.100 m²	1.480 m²
SOSYOL DONATI ALTYAPISI — SAĞLIK ALANI — MEVCUT	-	8.920 m²	-	-	18.035 m²
SOSYOL DONATI ALTYAPISI — SAĞLIK ALANI — ÖNERİLEN	2.000 m²	1.300 m²	1.800 m²	2.000 m²	1.870 m²
SOSYOL DONATI ALTYAPISI — TİCARET ALANI — MEVCUT	-	2.5 ha	-	-	59.810 m²
SOSYOL DONATI ALTYAPISI — TİCARET ALANI — ÖNERİLEN	7.100 m²	24.725 m²	1.000 m²	2.100 m²	70.975 m²
SOSYOL DONATI ALTYAPISI — KONUT ALTI TİCARET — MEVCUT	-	-	-	-	70.975 m²
SOSYOL DONATI ALTYAPISI — KONUT ALTI TİCARET — ÖNERİLEN	6.210 m²	12.210 m²	11.810 m²	10.421 m²	10.421 m²
YEŞİL ALANLAR — PARK — MEVCUT	3.000 m²	14.400 m²	27.200 m²	1.300 m²	46.101 m²
YEŞİL ALANLAR — PARK — ÖNERİLEN	-	-	-	-	154.800 m²
YEŞİL ALANLAR — REKREASYON ALANI — MEVCUT	-	-	-	-	-
YEŞİL ALANLAR — REKREASYON ALANI — ÖNERİLEN	19.800 m²	54.200 m²	29.400 m²	51.100 m²	-

1.BÖLGE	MEVCUT YOĞUNLUK	MEVCUT NÜFUS	TOPLAM ALAN	MEVCUT KONUT ALANI
	30 kişi/ha	337 kişi	17.2 ha	-
	ÖNERİLEN YOĞUNLUK	ÖNERİLEN NÜFUS	YERLEŞİME UYGUN ALAN	GELİŞME KONUT ALANI
	200 kişi/ha	2458 kişi	11.17 ha	6.2 ha

2.BÖLGE	MEVCUT YOĞUNLUK	MEVCUT NÜFUS	TOPLAM ALAN	MEVCUT KONUT ALANI
	140 kişi/ha	5042 kişi	27.78 ha	2.57 ha
	ÖNERİLEN YOĞUNLUK	ÖNERİLEN NÜFUS	YERLEŞİME UYGUN ALAN	GELİŞME KONUT ALANI
	250 kişi/ha	5259 kişi	21.39 ha	7.54 ha

3.BÖLGE	MEVCUT YOĞUNLUK	MEVCUT NÜFUS	TOPLAM ALAN	MEVCUT KONUT ALANI
	120 kişi/ha	1800kişi	38.26 ha	3.4 ha
	ÖNERİLEN YOĞUNLUK	ÖNERİLEN NÜFUS	YERLEŞİME UYGUN ALAN	GELİŞME KONUT ALANI
	250 kişi/ha	7880 kişi	31.33 ha	12.2 ha

4.BÖLGE	MEVCUT YOĞUNLUK	MEVCUT NÜFUS	TOPLAM ALAN	MEVCUT KONUT ALANI
	80 kişi/ha	1085 kişi	17.18 ha	-
	ÖNERİLEN YOĞUNLUK	ÖNERİLEN NÜFUS	YERLEŞİME UYGUN ALAN	GELİŞME KONUT ALANI
	200 kişi/ha	2670 kişi	13.35 ha	7.5 ha

PAYLAŞIMLI YOL



ANA YOL

İYİTİDAM TABLOSU	
SEKTÖR	GAZLAR SATIŞI
TARIM VE HAYVANCILIK	150 kişi
SANAYİ (OSB)	1000 kişi
TİCARET ALANI	450 kişi
ULAŞIM	100 kişi
BİNME KURUM	150 kişi
EĞİTİM ALANI	100 kişi

MEVCUT İSTİYA: 10.000
PLAN SÜTÜNÇ KAPASİTE: 10.000
ARTAN NÜFUS: 0.000
(ORTALAMA İSTİYAR BÜYÜKLÜĞÜ :)
(ORTALAMA GAZLAŞAN KİŞİ SAYISI: 1.)

YAYA YOLU

SAHİL YAYA YOLU

YAYA YOLU ANALİZİ

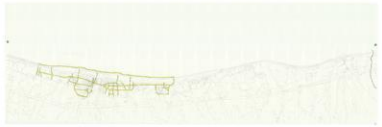

LEJANT
YAYA YOLU

YEŞİL ALAN ANALİZİ

LEJANT
YEŞİL ALANLAR

TAŞIT YOLU ANALİZİ

LEJANT
TAŞIT YOLU
PAYLAŞIMLI YOL
DURAK

KONUT- DONATI ANALİZİ

LEJANT
KONUT ALANLARI
DONATI ALANLARI



ARAZİ KULLANIM TABLOSU		MEVCUT (m²)	STANDARTLARA GÖRE KİŞİ BAŞINA DÜŞEN ALAN (ha/ha)	PLANLANAN ALAN	PLANLANAN ALANDA KİŞİ BAŞINA DÜŞEN ALAN (ha/ha)
KENTSEL ÇALIŞMA ALANI	TİCARET ALANI (T1)	-	-	7.080 m²	-
	TİCARET ALANI (T2)	13.080 m²	-	89787 m²	-
	TİCARET ALANI (T3)	3.500 m²	-	28.157 m²	-
	KONUT ALTI TİCARET	32.060 m²	-	70.975 m²	-
	PAZAR ALANI	4000 m²	-	12.200 m²	-
	KÜÇÜK SANAYİ SİTESİ	20.000 m²	-	20.000 m²	-
	İDARİ HİZMET ALANI	-	-	8.775 m²	-
	BİNME KURUM ALANI	5.400 m²	-	11.250 m²	-
EĞİTİM ALANI	ANAOKULU	1431 m²	0,10	13.045 m²	0,12
	İLKOKUL	11.144 m²	2,00	49.700 m²	1,80
	ORTAOKUL	13.958 m²		52.400 m²	2,09
	LİSE	45.381 m²		67.477 m²	1,81
	ÜNİVERSİTE	3897 m²	-	3.897 m²	-
SAĞLIK ALANI	SOSYO KÜLTÜREL ALAN	-	0,75	7.700 m²	0,30
	AİLE SAĞLIK MERKEZİ	1.111 m²	1,50	22.775 m²	0,90
	HASTANE	8.821 m²	10,00	37000 m²	1,50
ACİK VE YEŞİL ALANLAR	PARK	-		52.220 m²	2,09
	SEMT PARKI	-		32.000 m²	1,28
	PASİF YEŞİL	-		78.775 m²	3,05
	REKREASYON ALANI	-		134.800 m²	5,38
	MEZARLIK	13.810 m²	-	13.810 m²	-
	AĞAÇLIK ALANI	5.000 ha	5,00	5.000 ha	1200
	SPOR ALANI	20.242 m²	-	81.487 m²	3,26
	MEYDAN	-	-	14.200 m²	-
	PLAZ	-	-	11.050 m²	-
	FUAR ALANI	-	5,0	19.900 m²	0,79
TEKNİK ALT YAPI İBADET ALANI	OTOPARK	-	1,00	34.870 m²	0,70
	OTOGAR	750 m²	-	5.500 m²	-
	İBADET ALANI	7.384 m²	0,50	20.475 m²	0,82

HAZIRLAYANLAR
386203 FURKAN HALEP
404941 GİZEM NUR DURMAZ
404977 BÜŞRA ÇAKIR
405006 ŞIHLI UMUT ARAÇ

Öğrenciler: Margda Erdene Munkhtur, Selin Hacıhasanoğlu, Havvanur Yerlikaya, İrem Morkoç
Çalışma Alanı: Vakfıkebir
Konu: Yerleşime Uygunluk Paftası
Ölçek: 1/5000

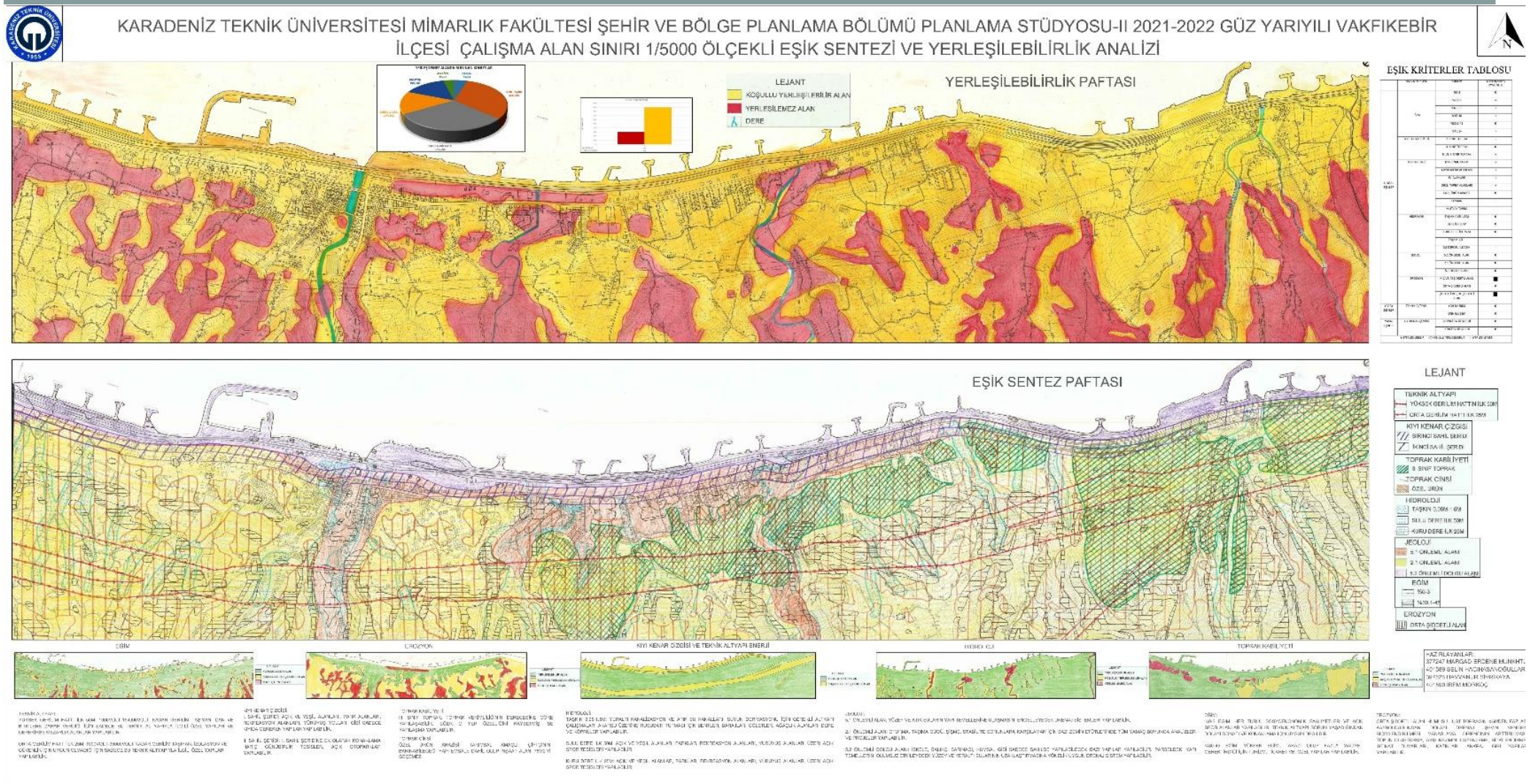

Öğrenciler: Margda Erdene Munkhtur, Selin Hacıhasanoğlu, Havvanur Yerlikaya, İrem Morkoç
Çalışma Alanı: Vakfıkebir
Konu: Sentez
Ölçek: 1/5000

KARADENİZ TEKNİK ÜNİVERSİTESİ MİMARLIK FAKÜLTESİ ŞEHİR VE BÖLGE PLANLAMA BÖLÜMÜ PLANLAMA STÜDYOSU-II 2021-2022 GÜZ YARIYILI
VAKFIKEBİR İLÇESİ ÇALIŞMA ALAN SINIRI 1/5000 ÖLÇEKLİ SENTEZ ANALİZİ

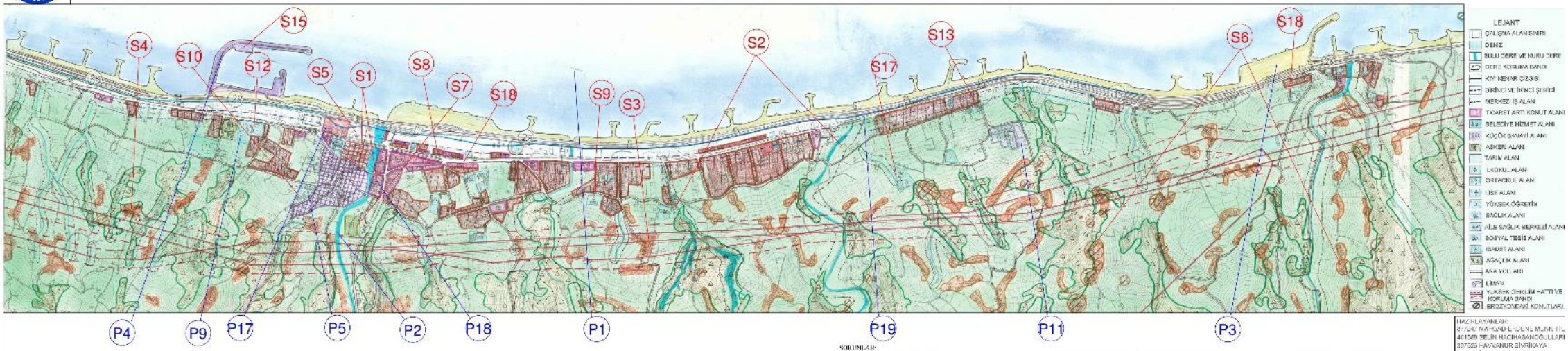

HAZIRLAYANLAR:
397247 MARGAD-ERDENE MUNKHTUR
401589 SELİN HACIHASANOĞULLARI
397525 HAVVANUR SİVRİKAYA
401560 İREM MORKOÇ

DONATI ALAN YETERSİZLİĞİ

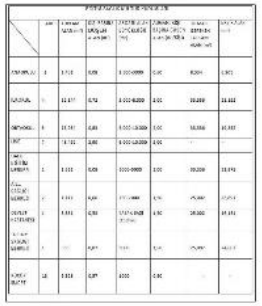

EĞİTİM ALANIN ERİŞİM ANALİZİ

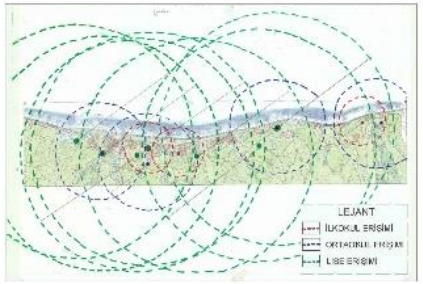

SAĞLIK ALANIN ERİŞİM ANALİZİ

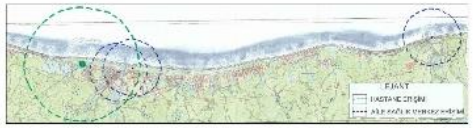

İBADET ALANI ERİŞİMİ

SORUNLAR:

FİZİKİ VE ÇEVRESEL SORUNLAR

1. DERE TAŞKIN SAHASINDA AİLE SAĞLIK MERKEZİ, HALK EĞİTİM MERKEZİ VE KONUTLARIN BULUNMASI.
2. KURU DERELERİN 25 METRELİK, SULU DERELERİN 50 METRELİK KORUMA ZONU İÇERİSİNDE KONUTLARIN BULUNMASI.
3. ENERJİ NAKİL HATTA VE 50 METRELİK KORUMA ZONU İÇERİSİNDE YAPILAR BULUNMASI.
4. ORMAN ALANI İÇERİSİNDE KONUTLARIN BULUNMASI.
5. SOSYO-KÜLTÜREL, ALAK VE PARK ALANLARININ YETERSİZLİĞİ
6. ŞİDDETLİ VE ÇOK ŞİDDETLİ EROZYON ALANLARINDA YAPILAR BULUNMASI.
7. KİŞİ BAŞINA DÜŞEN YEŞİL ALAN MİKTARININ YETERSİZLİĞİ.
8. KIY KENAR ÇİZGİSİ VE İL SAHİL ŞERİDİNDE KONUT VE DONATI BULUNMASI.

MEKÂNSAL ORGANİZASYON SORUNLARI

9. DONATI ALANLARININ AŞAGIDA DÜŞÜNÜLDÜĞÜNÜN AZ OLMASI
10. DONATI ALANLARININ YETERİNCE BAĞLI MAMASI
11. ATIKLARIN VATİSİ ATIK OLARAK DOĞAYA BIRAKILMASI
12. DEVLET HASTANESİ ALANININ 16400 M2 EKSİK OLMASI VE AMBULANS SAYISININ YETERSİZ OLMASI.
13. TOPLAM 29000 M2 EKSİK ORTAOKUL ALANI OLMASI
14. TOPLAM 20000 M2 EKSİK TİCARİ KONUT ALANI OLMASI
15. LİMANIN AKTİF OLMAMASI.
16. YAYA SÜREKLİLİĞİNİN OLMAMASI VE DENİZE AÇILMAMASI.
17. EĞİTİM TESİSLERİNİN ERİŞİLEBİLİRLİĞİNİN YETERSİZ OLMASI.
18. YOLLARIN GENİŞLİKLERİNİN SÜREKLİLİĞİ OLMAMASI.
19. KIRSALA TOPLU TAŞIMA ULAŞIMININ OLMAMASI.

POTANSİYELLER

HİDROLOJİK AÇIDAN;

1. İLÇENİN KARADENİZE KIYISININ OLMASI.
2. TOL, KİRAZLIK, YELDİZ, HAVZALI GİBİ SULU DERELERİN VARLIĞI

EKONOMİK AÇIDAN;

3. HALKOİ LİMANI KALAR BULUNMASI
4. LİMAN BULUNMASI.
5. MESLEK YÜKSEKOKULUN BULUNMASI
6. HALKIN GEÇİM KAYNAĞININDAN OLAN TARIM, HAYVANCILIK OLMASI.
7. VAKFIKEBİR DERNEĞİ ÜZERİNE HALKI DESTEKLEYEN BİRİMLERİN OLMASI.
8. BÜYÜKŞEHİRE BAĞLI OLMASI.
9. ÇEVRE İLÇELERE HİZMET VEREN DEVLET HASTANESİNİN BULUNMASI.
10. 630 HA HİNDİK TARIM ALANININ BULUNMASI.
11. ORTALAMA 216 KİŞİ ÇALIŞANI OLAN KÜÇÜK SANAYİ SİTESİNİN BULUNMASI.
12. İLİN TOPLAM 4 ADET ORGANİZE SANAYİ BÖLGESİNDEN BİRİNİ BULUNDURMASI
13. 29000 DEN FAZLA İNSANA İSTİHDAM SAĞLAYAN KEBİR VE SÜT FABRİKASININ BULUNMASI.
14. FINDIK, PATATES, MISIR VE ÇAY ÜRETİMİ YAPILMAKTA OLAN 5000 ADET ÇİFTÇİNİN BULUNMASI.
15. YUMURTA ÜRETİMİ, ARICILIK, BÜYÜKBAŞ, KÜÇÜKBAŞ HAYVANCILIK YAPILMASI.
16. BÜYÜK BİR UN KAZANMIŞ OLAN VAKFIKEBİR EKMEĞİNİN BULUNMASI.
17. ULUSLARARASI DÜZEYDE OTEL BULUNMASI
18. 17 HALK EĞİTİM MERKEZİ VE AKŞAM SANAT OKULUNUN BULUNMASI.

ULAŞIM AÇISINDAN;

19. İLLERARASI VE ULUSLARARASI ULAŞIMI SAĞLAYAN KARAYOLUNA SAHİP OLMASI
20. ORTALAMA 99 KM UZAKLIĞINDA 2 ADET HAVAALANI OLMASI.
21. ULUSLARARASI LİMAN OLAN TRABZON LİMANINA 48 KM UZAKLIKTA OLMASI.

BİTKİ ÖRTÜSÜ AÇISINDAN;

22. EKOLOJİK AÇIDAN DOĞAL MİRAS OLAN ORMANLARIN VARLIĞI
23. ÖZEL ÜRÜN ARAZİSİ VE İL SINIF TOPRAKLARIN BULUNMASI.

Öğrenciler: Margda Erdene Munkhtur, Selin Hacıhasanoğlu, Havvanur Yerlikaya, İrem Morkoç
Çalışma Alanı: Vakfıkebir
Konu: Nazım İmar Planı
Ölçek: 1/5000

KARADENİZ TEKNİK ÜNİVERSİTESİ MİMARLIK FAKÜLTESİ ŞEHİR VE BÖLGE PLANLAMA BÖLÜMÜ PLANLAMA STÜDYOSU-II 2021-2022 GÜZ YARIYILI
VAKFIKEBİR İLÇESİ ÇALIŞMA ALAN SINIRI 1/5000 ÖLÇEKLİ NAZİM İMAR PLANI



PLANLANAN YIL	2021 YILI
PLANLANAN YIL NÜFUSU	30,000 KİŞİ
PROJEKSİYON YILI	2040 YILI
PROJEKSİYON NÜFUSU	30,000 KİŞİ

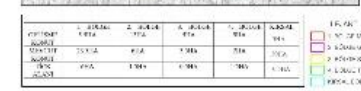

2040 YILI VAKFIKEBİR ÇALIŞMA ALANI 30.000 NÜFUS KABUL DONATI YETERLİLİĞİ TABLOSU

NÜFUS KABULÜ		0 - 75.000 NÜFUS			30.000 NÜFUS		
ALTYAPI ALANLARI		m²/kişi	Asgari Birim Alan (m²)	Gerekli m2	Kabul edilen tane büyüklüğü	Yapılan sayı	Hektar
EĞİTİM TESİSLERİ ALANI	Anaokulu	0,50	1.500-3.000	15000m2	3.000m2	5tane	2,000
	İlkokul	1,50	4.000-7.000	60000m2	7.000m2	4 tane	
	Ortaokul Gündüzlü Lise	1,50	5.000-9.000 6.000-10.000	60000m2 60000m2	9.000m2 10.000m2	3tane 3 tane	
	Halk Eğitim Merkezi Olgunlaşma Enstitüsü	1,75	3.000-5.000	60000m2	5.000m2	-	
SOSYAL AÇIK VE YEŞİL ALANLAR	Çocuk Bahçesi	10,00	-	300000m2	900000m2	-	[illegible]
	Park			300000m2			
	Rekreasyon			300000m2			
SAĞLIK TESİSLERİ ALANI	Aile Sağlık Merkezi	1,50	750-2.000	45000m2	4000m2	[illegible]	[illegible]
	Devlet Hastaneleri		-	45000m2	45000m2	1tane	[illegible]
SOSYAL ve KÜLTÜREL TESİSLER ALANI	-	0,50	-	15000m2	15000m2	-	[illegible]
İBADET YERİ	Küçük İbadet yeri	0,50	1.000	15000m2	5000m2	[illegible]	[illegible]
	Orta İbadet yeri		2.500	15000m2			
	Büyük İbadet yeri ve külliyesi		10,000	15000m2			
TEKNİK ALTYAPI (Yol ve Otopark hariç)		0,50	-	15000m2	15000m2	-	[illegible]

Öğrenciler: Kayahan Sönmez, Esra Erdinç, Eylül Kaya, Menekşe Gültekin
Çalışma Alanı: Vakfıkebir
Konu: Yerleşime Uygunluk Paftası
Ölçek: 1/5000

KARADENİZ TEKNİK ÜNİVERSİTESİ MİMARLIK FAKÜLTESİ ŞEHİR VE BÖLGE PLANLAMA BÖLÜMÜ 2021-2022 EĞİTİM ÖĞRETİM YILI GÜZ DÖNEMİ ŞBP 2003 PLANLAMA STÜDYOSU II VAKFIKEBİR PROJESİ YERLEŞİME UYGUNLUK PAFTASI

N

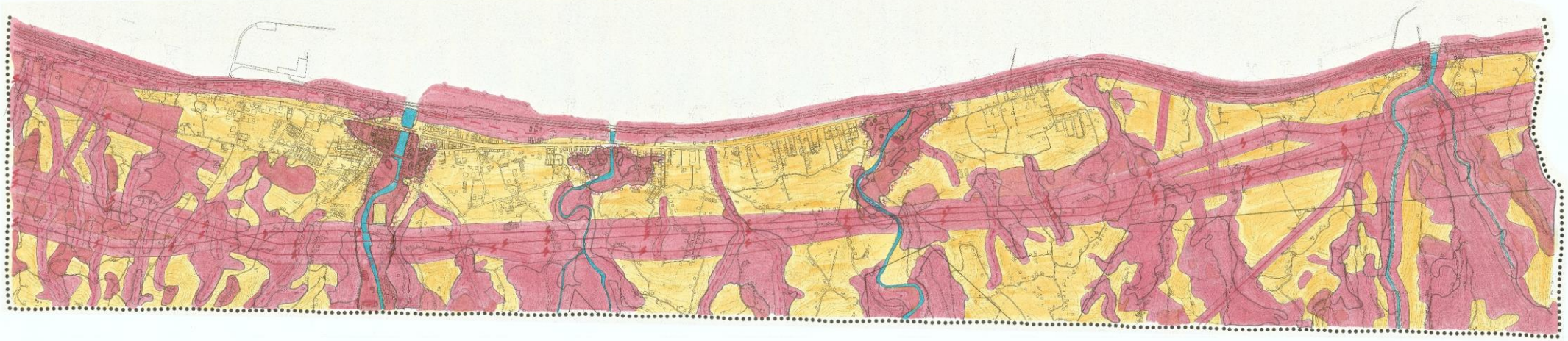

1/5000

LEJANT

- ÇALIŞMA ALAN SINIRI
- YERLEŞİLEMEZ ALAN
- ÖNLEMLİ YERLEŞİLEBİLİR ALAN
- DERE

YERLEŞİLEMEZ ALAN HESAPLAMALARI

Çalışma alanı 1101 hektar alanı kapsamaktadır.
Yapılan eşik analizine göre 317 hektar yerleşilebilir alan, 784 hektar yerleşilemez alan olarak hesaplanmıştır.

	YERLEŞİME UYGUN OLMAYAN ALANDAKİ KİŞİ SAYISI	YERLEŞİME UYGUN OLMAYAN ALAN (hektar)
Orman Alanları	222 kişi	187 ha
Dere Taşkın ve Koruma Alanı	2053 kişi	64 ha
Dolgu Alanı	716 kişi	96 ha
Çok Şiddetli Erozyon Alanı	183 kişi	191 ha
Eğim %45 üstü	95 kişi	164 ha
Enerji Nakil Hattı	861 kişi	283 ha
Toplam	5352 kişi	793 ha

		YERLEŞİLEBİLİR ALAN	YERLEŞİMDE KOŞULLU ALAN	YERLEŞİME UYGUN OLMAYAN ALAN
BİTKİ ÖRTÜSÜ	Orman			X
TOPRAK CİNSİ	Mutlak Tarım Arazisi			X
	Marjinal Tarım Arazisi			X
TOPRAK KABİLİYETİ	2. Sınıf Toprak			X
	3. Sınıf Toprak		X	
	6. Sınıf Toprak		X	
	7. Sınıf Toprak			X
HİDROLOJİ	Taşkın Alanı 0.50m			X
	0.50m-1.50m			X
	1.50m-2.00m			X
	2.00m ve üstü			X
	Kıyı Kenar Çizgisi			X
	Kuru Dere Koruma Bandı (25m)			X
	Dere Koruma Bandı (50 m)			X
JEOLOJİ ANALİZİ	5.1 Önlemli Alan (alluvyon)		X	
	5.2 Önlemli Alan (dolgu alanı)			X
	2.1 Önlemli Alan (kabakköy formasyonu)		X	
EROZYON ANALİZİ	Hiç veya Çok Az Şiddetli		X	
	Orta Şiddetli		X	
	Çok Şiddetli			X
EĞİM ANALİZİ	%0-3 Eğim		X	
	%3,1-30 Eğim	X		
	%30,1-45 Eğim		X	
	%45,1Üstü Eğim			X
TEKNİK ALTYAPI	Yüksek Enerji Nakil Hattı Koruma Çeperi (50m)			X
	Orta Enerji Nakil Hattı Koruma Çeperi (25m)			X

EROZYON

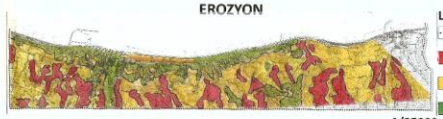

1/25000

Erozyon düşük orta ve çok şiddetli alanlar olarak 3 kriterde değerlendirilmiştir erozyona düşük ve orta derecede maruz kalan alanlar gerekli zemin etütleri ve önlemler dikkate alınarak yerleşilebilir.
Erozyonda çok şiddetli alanlar yerleşime uygun olmayan alan olarak değerlendirilmiştir.

HİDROLOJİ

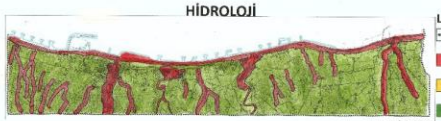

1/25000

Taşkın alan sınırına giren alanlar, yerleşilemez alan olarak alınmıştır. Kıyı kenar çizgisinin güney kısmında kalan ilk 50 metreye yerleşim yapılamaz. Mevcutta olan konutlar korunabilir.

JEOLOJİ

1/25000

Önlemli Alan 5.1 (Alüvyon): Alüvyon Alanı; bu alanlarda parsel bazında yapılacak ayrıntılı zemin (jeoloji, jeoteknik, jeofizik) etütlerle ana kaya derinliği, zemin büyütmesi olası maksimum yapay ivme taşıma gücü ve yapılaşma kriterleri belirlenmesi, sıvılaşma riskiyle oturma analizleri yapılmalı ve bunları önlemeye yönelik uygun zemin iyileştirme yöntemleri belirlenmelidir. Bu alanlardaki mevcut yapıların zemin özellikleri ve yapı statikleri gözden geçirilerek gerektiğinde takviye projeler ile güçlendirilmelidir.
Önlemli Alan 2.1 (Kabakköy Formasyonu): Önlem alınabilecek nitelikte stabilite sorunlu alanlardır. Bu tür alanlarda direnaj, istinat duvarı, kazıklı istinat duvarı, hendek, şev açısının düşürülmesi düşme riski olan kayaların yeniden sökülerek yapıları ıslah edilmesi vb. yöntemlerle önlem alınarak yerleşilebilir.
5.2 Önlemli Alan (Dolgu Alanı): Dolgu alanları yerleşime uygun olmayan alan olarak belirlenmiştir.

EĞİM



1/25000

Eğim analizinde 0-2 aralığının yerleşilebilir olması için alt yapı sorununun çözülmesi gereklidir.
Eğimin 30,1 ve 45 aralığında gerekli alanlarda yarma veya dolgu alanları yapılarak yerleşilebilir.
% 45,1 fazla olan kısmında yerleşime izin verilmeme sebebi orada yapılacak yapıların maliyetinin yüksek olması ve güvenilir olmamasıdır.

BİTKİ ÖRTÜSÜ

1/25000

Bitki örtüsü analizinde, orman statüsündeki alanlar yerleşime uygun olmayan alan olarak belirlenmiştir.

TOPRAK KABİLİYETİ

1/25000

Tarım arazileri, Vakfıkebir'de tarımsal faaliyetlerin ekonomik açıdan kullanılabilmesi için koşullu alan olarak alınmıştır. 2.sınıf tarım alanlarında plan notlarında belirtilen standartlar dışında yerleşim yapılamaz. 3. ve 6. sınıf tarım toprakları erosyon hassasiyetinden dolayı gerekli zemin etütleri vs. önlemler alınarak yerleşilebilir. 7. sınıf tarım toprakları erozyonun çok şiddetli olduğu alanlar olduğu için yerleşilemez alan olarak alınmıştır.

TOPRAK CİNSİ

1/25000

Toprak cinsi analizinde, mutlak tarım arazileri ve marjinal tarım arazilerinde tarımsal faaliyetlerin işlenmesi ve sürdürülebilmesi için bu alanlar yerleşilemez alanlar olarak belirlenmiştir.

TEKNİK ALTYAPI (ENERJİ)

1/25000

Teknik altyapı analizinde, yüksek enerji nakil hattı boyunca her iki tarafından 50 metrelik koruma bandı alınarak ,orta enerji nakil hattı boyunca her iki tarafından 25 metrelik koruma bandı alınarak yerleşime uygun olmayan alan olarak alınmıştır.

HAZIRLAYANLAR
N. KAYAHAN SÖNMEZ 404985
ESRA ERDİNÇ 404943
EYLÜL KAYA 404963
MENEKŞE GÜLTEKİN 391584

Öğrenciler: Kayahan Sönmez, Esra Erdinç, Eylül Kaya, Menekşe Gültekin
Çalışma Alanı: Vakfıkebir
Konu: Sentez
Ölçek: 1/5000

KARADENİZ TEKNİK ÜNİVERSİTESİ MİMARLIK FAKÜLTESİ ŞEHİR VE BÖLGE PLANLAMA BÖLÜMÜ 2021-2022 EĞİTİM ÖĞRETİM YILI GÜZ DÖNEMİ ŞBP 2003 PLANLAMA STÜDYOSU II VAKFIKEBİR PROJESİ
SENTEZ PAFTASI

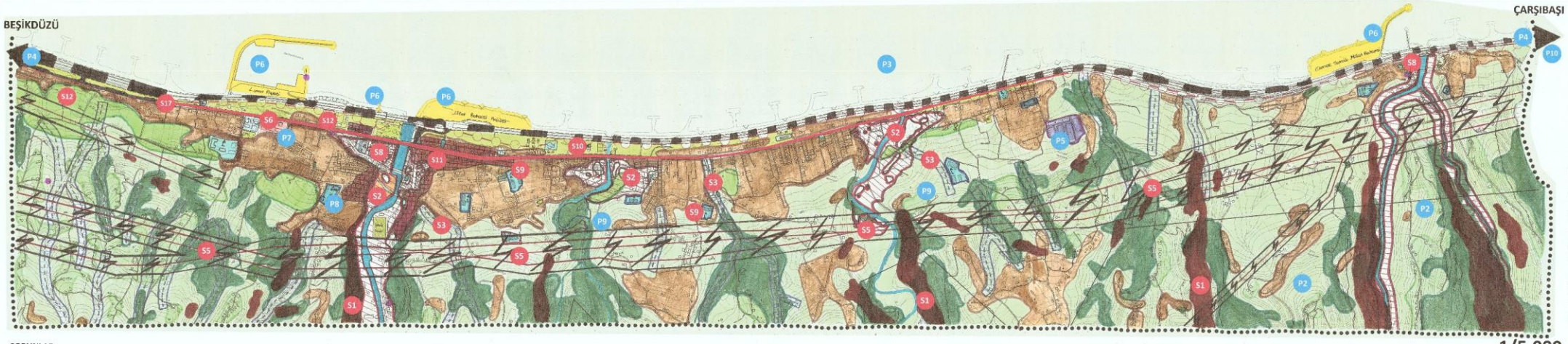

SORUNLAR

FİZİKİ SORUNLAR

SORUN 1: Eğimin %45 ve üzeri olduğu yerlerde düzensiz ve çok katlı yapılaşmaların bulunması.
SORUN 2: Yıldız, Fol ve Kirazlık Derelerinin taşkın alanlarında yerleşim alanlarının yer alması. (325 Tane Konut)
SORUN 3: Kuru dere koruma bandında yerleşimlerin olması
SORUN 4: Vakfıkebir'de erozyon ve heyelan riskinin çok yüksek olduğu alanlarda konutların bulunması.

EĞİTİM SAĞLIK VE SOSYAL SORUNLAR

SORUN 5: Enerji nakil hattı üzerinde ve koruma bandında yerleşim alanları ve eğitim kurumunun bulunması.
(287 konut bulunmaktadır. 1 tane eğitim alanı koruma bandı altında kalmaktadır.)
SORUN 6: Vakfıkebir Devlet Hastanesinde alan yetersizliği olması.
SORUN 7: Vakfıkebir'in sosyal donatı alanları bakımından yetersiz olması ve donatı alanlarının taşkın alanında oluşması.
SORUN 8: Aile sağlığı merkezlerinin alan ve sayı bakımından yetersiz olması.
SORUN 9: Eğitim alanlarının alan ve sayı bakımından yetersiz olması.
SORUN 10: Vakfıkebir Devlet Hastanesi helikopter pistinin rüzgar erozyonunun şiddetli olduğu alanda yer alması.
SORUN 11: Kentin ticaret merkezinin taşkında kalması

ÇEVRESEL SORUNLAR

SORUN 12: Kamusal yeşil alanlar ve rekreasyon alanlarının yetersiz kalması.
Yerleşim alanlarının verimli tarımsal alanlarda yapılmış olması.
SORUN 13: Dere yataklarına atık atılması.

ULAŞIM SORUNLARI

SORUN 14: Vakfıkebir ilçesinde hız yolundan (D010 karayolu) ana yola (Gülbahar Hatun Caddesi) kadar çok sayıda kavşak bulunması. (3 adet zemin ayrımlı katlı kavşak, 1 adet ise hemzemin dönel kavşak, toplamda ise 4 adet kavşak vardır.)
SORUN 15: Vakfıkebir ilçesinde yerel yolların ana yollara direkt bağlanması.
SORUN 16: Millet bahçesine yaya yolu ulaşımının olmaması ve taşıt ulaşımı arasında mesafe bulunmaması.
SORUN 17: Anayol üzerinde enkesit süreksizliğinin olması
SORUN 18: Küçük sanayi sitesinin anayol hattı üzerinde olmaması

POTANSİYELLER

POTANSİYEL 1: Bölgenin güneş enerjisi ile elektrik üretimi potansiyelinin bulunması.
POTANSİYEL 2: Fındık ve çay üretimine elverişli tarım arazilerinin bulunması.
POTANSİYEL 3: Kıyı şeridi üzerinde bir ilçe olması.
POTANSİYEL 4: Karadeniz sahil yolu ile bağlantısı olması ve çevre ilçelerden ulaşımın kolay olması.
POTANSİYEL 5: İlçede karma kullanımda KSS bulunması.
POTANSİYEL 6: İlçede sahil projelerinin yer alması.(Liman projesi ve millet bahçesi projeleri)
POTANSİYEL 7: Vakfıkebir Devlet Hastanesinin bulunması.
POTANSİYEL 8: Trabzon Üniversitesi Vakfıkebir Meslek Yüksekokulunun bulunması.
POTANSİYEL 9: Bölgede bulunan verimli tarım arazilerinin topluluk bahçeleri olarak kullanım potansiyelinin olması.
POTANSİYEL 10: Vakfıkebir ilçesinin Trabzon merkezine ulaşımının olması

AMAÇ: EKOLOJİK KENT

HEDEFLER:
- **İklim değişikliğine uyum sağlanması ve sel, taşkın vb. felaket riskini önlemek.**
- **Kendi enerjisini yerel yenilenebilir enerji kaynaklarından üreten.**
- **Ekonomik açıdan kentsel tarımla istihdam sağlamak.**
- **Farklı gelir seviyelerindeki insanlar için düşük maliyetli ve kaliteli yiyeceklere kolay erişim sağlayan girişimci bir etkinliğe olanak sağlamak.**
- **Kent halkı için daha taze ve ucuz besin ile daha çok yeşil alan sağlamak.**
- **Yerinde üretim-pazarlama ile daha ucuz ve taze gıda temin etmesi, insanlara rekreasyon olanağı sunan ve doğa ile buluşturan hortikültürel terapi (doğayla tedavi yöntemi) özelliği ile kentlerdeki sorunlara çözüm olanağı sunmak.**

DONATI ANALİZİ

ULAŞIM ANALİZİ

S7 DONATI ALANLARI

	EĞİTİM SAĞLIK KÜLTÜR KURUMLARI						
	ADET	TOPLAM ALAN (m²)	KİŞİ BAŞINA DÜŞEN ALAN (m²)	ASGARİ ALAN BÜYÜKLÜĞÜ (m²)	ASGARİ KİŞİ BAŞINA DÜŞEN ALAN (m²/KİŞİ)	OLMASI GEREKEN TOPLAM ALAN (m²)	EKSİK ALAN (m²)
ANAOKULU	1	1.431	0,08	1.500-3000	0,50	6.334	6.903
İLKOKUL	4	12.144	0,72	5.000-8.000	2,00	33.336	21.192
ORTAOKUL	5	13.984	0,83	6.000-10.000	2,00	33.336	19.352
LİSE	7	48.482	2,90	8.000-10.000	2,00	-	-
HALK EĞİTİM MERKEZİ	1	1.361	0,08	3000-5000	2,00	33.336	31.975
AİLE SAĞLIĞI MERKEZİ	2	1.111	0,06	750-2000	1,50	25.002	23.891
DEVLET HASTANESİ	1	8.851	0,53	YATAK BAŞI (130m²)	1,50	25.002	16.151
TOPLUM SAĞLIĞI MERKEZİ	1	335	0,02	3000	1,50	25.002	24.667
KÜÇÜK BADET	13	9.528	0,57	1000	0,50	-	-

Çalışma Alan Nüfusu: 16668 kişi
Çalışma Alan Hektarı: 1101 hektar
Projeksiyon Nüfusu: 20.000
Projeksiyon Yılı: 2040
Toplam Açık ve Yeşil Alan Miktarı : 27625 m²
İlçede 2020 yılı toplam tarım alanı 614.4 hektardır.

SEKTÖREL DAĞILIM YÜZDELERİ (2013)

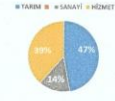

İLÇENİN GENEL KONUMU

Vakfıkebir İlçesi idari olarak Trabzon iline bağlıdır. Kentin, 8 km doğusunda Çarşıbaşı, 5 km batısında Beşikdüzü, 22 km güneyinde Tonya ilçeleri bulunmakta ve kuzeyinde ise Karadeniz ile çevrilmektedir.



HAZIRLAYANLAR
N. KAYAHAN SÖNMEZ 404985
ESRA ERDİNÇ 404943
EYLÜL KAYA 404963
MENEKŞE GÜLTEKİN 391584

Öğrenciler: Kayahan Sönmez, Esra Erdinç, Eylül Kaya, Menekşe Gültekin
Çalışma Alanı: Vakfıkebir
Konu: Nazım İmar Planı
Ölçek: 1/5000

KARADENİZ TEKNİK ÜNİVERSİTESİ MİMARLIK FAKÜLTESİ ŞEHİR VE BÖLGE PLANLAMA BÖLÜMÜ 2021-2022 EĞİTİM ÖĞRETİM YILI GÜZ DÖNEMİ ŞBP 2003 PLANLAMA STÜDYOSU II VAKFIKEBİR PROJESİ

NAZIM İMAR PLANI

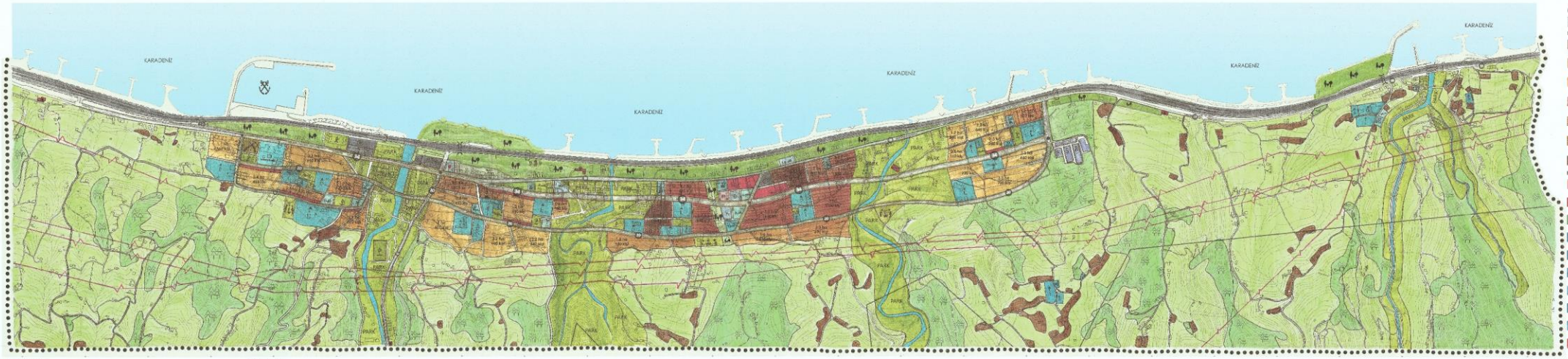

LEJANT

PLAN SINIRI
- ÇALIŞMA ALAN SINIRI

NÜFUS YOĞUNLUĞU
- MEVCUT ÇOK YÜKSEK KONUT ALANI (600k/ha)
- MEVCUT YÜKSEK KONUT ALANI (400k/ha)
- MEVCUT ORTA KONUT ALANI (300k/ha)
- GELİŞME ÇOK YÜKSEK KONUT ALANI (500k/ha)
- GELİŞME YÜKSEK KONUT ALANI (300k/ha)
- GELİŞME ORTA KONUT ALANI (200k/ha)
- KONUT ALANLARI

KENTSEL ÇALIŞMA ALANLARI
- TİCARET
- KONUT ALTI TİCARET
- PAZAR ALANI
- BELEDİYE
- KAYMAKAMLIK
- İLÇE EMNİYET MÜDÜRLÜĞÜ
- HÜKÜMET KONAĞI
- İTİAİYE
- LİMAN BAŞKANLIĞI
- AKARYAKIT İSTASYONU
- KÜÇÜK SANAYİ ALANI
- DİYOGAR
- JANDARMA

SOSYAL AİTYAPI ALANLARI
- ANAOKUL
- İLKOKUL
- ORTAOKUL
- LİSE
- YÜKSEK ÖĞRETİM ALANI

SAĞLIK TESİSLERİ ALANI
- HASTANE
- TOPLUM SAĞLIĞI MERKEZİ
- AİLE SAĞLIĞI MERKEZİ

SOSYAL VE KÜLTÜREL TESİS ALANLARI
- KÜLTÜR MERKEZİ
- HALK EĞİTİM MERKEZİ
- GENÇLİK MERKEZİ
- YURT

İBADET ALANI
- CAMİ

AÇIK YEŞİL ALANLAR
- PARK
- REKREASYON ALANI
- TOPLULUK BAHÇESİ
- TARIMSAL NİTELİĞİ KORUNACAK ALAN
- AĞAÇLANDIRILACAK ALAN
- MEYDAN
- MEZARLIK
- SPOR ALANI
- PASİF YEŞİL ALAN

ULAŞIM
- HIZ YOLU
- ANAYOL
- MAKİR YOLLAR
- MİNÖR YOLLAR
- YEREL YOLLAR
- BİSİKLET YOLU
- YEŞİL YOL
- OTOPARK

SU ÖGELERİ
- DENİZ
- DERE
- LİMAN

ENERJİ ÜRETİM DAĞITIM VE DEPOLAMA
- ENERJİ NAKİL HATTI
- AKA İNDİRİCİ TRAFO

AFET ALANLARI
- AFETE MARUZ BÖLGE

PLAN KARARLARI

SINIRLAR
Çalışma Alanı Sınırı: Bu plan Trabzon İli Vakfıkebir İçesinin çalışma alanı sınırlarını kapsamaktadır.
Kıyı Kenar Çizgisi: Kıyı kenar çizgisini içerisinde yapı yapılmayacaktır.

2.ARAZİ KULLANIMI
Konut Alanları: Konut alanlarındaki yoğunluklar dikkate alınacaktır. 2. sınıf tarım topraklarındaki konutlar korunacaktır. Gerekli otopark ihtiyaçları konut alanları içinde çözülmelidir. Vakfıkebir'de mevcut konut alanları orta (300 kiş/ha) yüksek (400 kiş/ha) ve çok yüksek (500 kiş/ha) gelişme konut alanları orta (200 kiş/ha), yüksek (300 kiş/ha), çok yüksek (500 kiş/ha) olarak belirlenmiştir.
3 KENTSEL ÇALIŞMA ALANLARI
1. Ticaret Alanları: T ve Tİk bölgelerinde plan notlarında yazılanlar dışında bir şey yapılamaz. Konut altı ticaretler binaların zemin katlarında olacaktır. Üst katlar ise sadece konut amaçlıdır.
2. İdari Hizmet Alanı: Belediye ve idari hizmetlerin bulunduğu alanlardır. Bu alanlar kamu yararına hizmet etmekteedir.
4. Küçük Sanayi Alanları: Mevcutta bulunan sanayi alanları olduğu gibi korunmuştur. Otopark alanları içinde çözülecektir. Sanayi alanları çağrıya zarar vermeyecek biçimde kullanılacak gerekli tedbirler alınmadan yerleşi ıçıa izlenmeyecektir.
5. Mezarlık: Kamu yararına hizmet vermektedir. Plan notunda belirtilenen kriterler haricinde yapılaşma yapılamaz.
6. Askari Alanı: Mevcuttaki askeri alan korunmuştur.
4 KORUMA ALANLARI
1. Tarımsal Niteliği Korunacak Alanlar: Tarımsal niteliği korunacak alanlarda plan notlarında belirtilen standartlar dışında yer işgini yapılamaz.
5 SOSYAL AİTYAPI ALANLARI
1. Eğitim Alanları: Mevcutta yetersiz olan eğitim tesisleri standartlara göre genişletilmiştir. Eğitim hizmet bulunmayan alanlara eğitim tesisi yapılması kararı alınmıştır. Eğitim donatılarında her eğitim alanı kendi binası içinde çözülmelerinde ve ayrı mülkiyet sınırında bulunacaktır. Vakfıkebir'deki meslek yüksek okulu korunacaktır ve alan büyütülmektedir. Meslek yüksek okulunun batı kısmında yer alan mutlak tarım arazisi ile birleştirilip tarım arazisine yapı yapılmadan önlemsite tarım arazilerini araştırma olarak kullanacaktır. Böylelikle endemik türler keşfedilebilir.
2. Sağlık Alanları: Mevcutta yetersiz olan alan sağlık merkezleri standartlara göre hesaplanmıştır. Sağlık hizmet bulunmayan sağlık tesisi yapılması kararı alınmıştır. Vakfıkebir İçesinde mevcutta bulunan Vakfıkebir Devlet Hastanesi, Vakfıkebir İçesinin ihtiyacını karşılamakta olup, çalışma alanı sınırı içerisinde hastane planlanamamıştır.
6 AÇIK VE YEŞİL ALANLAR
1. Park Alanları: Kent genelinde mahalle birimlerinin her birine park alanları öngörülmüştür.
2. Rekreasyon Alanları: Bu alanlarda plan notlarında belirtilenler dışında yapı yapılamaz.
4. Mezarlık: Mevcutta bulunan tüm mezarlıklar korunmuştur.
5. Ağaçlandırılacak Alanlar: Bu alanlara yerleşim yapılamaz.
6. Topluluk Bahçeleri: Kentte tarımın sürdürülebilirliği ve kentin ekonomik ve sosyal ihtiyaçlarını karşılanabilmesi için bulundan alınlarıdır. Tapılarına yapılamaz.
7. Spor Alanları: Kentte bulunan stadyum ve spor alanlarının taşkın konuma bandında kalan alanları kalınlarak yerleşme alanı sınırları içerisinde planlanmıştır. Kentteki açık ve yeşil alanlara spor alanları yapılabilir.
HİDROLOJİ
1. Kuru Dereler: Kuru dere çevresinde en az 25 metre tampon bölgesi bırakılacaktır. Bu bölgelerde yerleşim yapılamaz. Planda gösterilen kuru derelerin tampon bölgelerine yeşil alanlar ve parklar önerilmiştir
2. Sulu Dereler: Taşkın alanı yerleşilmez alan olarak kabul edilmiştir. Sulu dere çevresinde en az 50 metre tampon bölgesi bırakılacaktır. Bu bölgelerde yerleşim yapılamaz. Planda gösterilen sulu derelerin tampon bölgelerine yeşil alanlar planlanmıştır.
8 TEKNİK ALTYAPI
8.1 ULAŞIM
8.1.1 Karayolları
Yol kadastrasıçalışmasının sağlanması amaçlanmıştır.
1. Hız yolunun (Karadeniz Sahil yolu) genişletilmesi aynı kal masına izin verilmiştir.
2. Ana yıkım genişliği ve en kesit devamlılığı sağlanıp 34 metre olarak planlanmıştır. İçinde bisiklet ve yaya yolları ile birlikte güvenlik olması bakımından yeşil ada geçirilmiştir.
3. Majör yollar genişliği artırılarak 20 metre planlanmıştır. Konut bölgelerine hizmet etmesi sağlanmıştır.
4. Minör yollar 16 metrelik yollardır.
5. Yerel ve köy yolları: 15 metre genişliğindeki yollardır. Yaya adalarına ve konut alanlara hizmet verilmesi amaçlanmıştır.
6. Otogar: Vakfıkebir'deki var olan otogar alanı korunmuştur. Alanı genişletilmiştir.
7. Otoparklı: Belediye kamu, hizmet alanları ve diğer binalar için otoparklar kendi çlerinde düzenlenecektir.
8. Kavşak: Belirtilen kavşak noktalarının çözümlenmesi 1/1000 ölçek uygulama imar planında belirlenecektir.
9. Limanı: Liman projesi kabul edilmiştir
10. Enerji Nakil Hattı: Enerji nakil hattının 100 metre (her iki tarafta 50 er) tampon bölgesine yerleşim yapılamaz. Enerji nakil hattı ve tampon bölgesinde bulunan yapılar kaldırılmıştır. Tarımsal niteliği korunacak alan olarak belirlenmiştir.

PLAN NOTLARI

GENEL HÜKÜMLER: 1/5000 ölçekli Vakfıkebir İçesi nazım imar planında izlenen çeşitli arazi kullanım kararları ve yerleşme alanlarına ait sınırlar yermelik olarak gösterildiğinden bu plan üzerinden ölçü alınamaz. Fonksiyonel sınırlar ve uygulamaya yönelik detaylar 1/1000 ölçekli uygulama imar planında belirlenecektir.
ÖZEL HÜKÜMLER
KONUT ALANLARI: Konut alanı olarak gösterilen alanlarda çocuk oyun yeri, çocuk oyun alanı, dinlenme yerleri, otopark ve kamu bahçeler gibi işlevler 1/1000 Uygulama İmar Planında yer verilecektir.
KENTSEL ÇALIŞMA ALANLARI:
Ticaret Alanları:
Ticaret Alanları (T): Bu alanlarda bölgesel gereksinimlerin karşılandığı; İş merkezleri, ofis-büro, otel, çok katlı mağazalar, alışveriş merkezleri, sosyal ve kültürel tesisler, restoran, düğün salonu gibi eğlencye yönelik birimler, yönetim binaları, banka, finans kurumları, yurt, kısa, denshane, ticaret ve hizmetler sektörüne ilişkin yapılar yer alabilir. Bu alanlarda hiçbir şekilde çevre sağlığı açısından tehlike ya da olumsuzluk arz eden; gürültü, gürültü, hava kirliliği oluşturan imalatlar yer alamaz.
Ticaret ve Konut Alanları (Tİk): Bu alanlarda, tek başına konut olarak kullanılamamak koşuluyla, ticaret + konut kullanımlarının bir arada yer alabileceği alanlarda. Konut bölgelerin ihtiyacı olan, halkın günlük ihtiyaçlarını karşılamaya yönelik dükkânlar; bakırcılı, market, manav, kasap, fırın, eczane, kahvehane, berber, terzi, kuru temizleyici, kafe vb. ticari fonksiyonların yapılabileceği alanlardır.
İdari Hizmet Alanı: İdari alanlar içinde belediye, kaymakamlık, hükümet konağı, muhtarlık, emniyet ve İlçe İşletme müdürlüklerı ihtiyaç, acil yardım ve kurtarma, ulaşıma yönelik izinsiler istasyonu, araç ve makine park, bakım ve kimak istasyonu, genş ve tinsi alanlar, belediye dayıoları, asfalt tesisi, atıksu tesisi, atıksu tesisleri yapılabilecoği alanlar.
Meydan: Yerleşme dokusu içerisinde şehirdeki sosyo sıkıcıaşmanın yörüendinin; halkın toplanma, bir araya gelme, kutlama gibi toplumsal davranışlarına imkân verecek sosyal yaşama hizmet eden alanların özelliği bıoulmasıdan ötürü mülkiyette konu edilmez. Meydan kullanımı engellenmemesinin alt otopark olarak kullanılacaktır.
Küçük Sanayi Alanı: Sanayi alanlarında bıtıdıan kapasitesine göre gerekli otopark, spor alanları, yemekhane, ticaret, barınma alanları gibi işlevlere yer verilecektir.
Topluluk Bahçeleri: İnsanları taze sebzeler ve çiçekler yetiştirmek için bir araya geldikleri ortak arazıler olarak kullanılacaktır. Bir bölün olarak kente hizmet verecektir. Bu alanlarda toprak yapısını, strıtlıcıyını, yeşil bitki türlerinin varlığı da seçilmelidir.
KORUNACAK ALANLAR
Tarımsal Niteliği Korunacak Alanlar: Tarımsal niteliği korunacak alanlarda plan notlarında belirtilen standartlar dışında yer işgini yapılamaz.
5 SOSYAL AİTYAPI ALANLARI
1. Eğitim Alanları: Mevcutta yetersiz olan eğitim tesisleri standartlara göre genişletilmiştir. Eğitim hizmet bulunmayan alanlara eğitim tesisi yapılması kararı alınmıştır. Eğitim donatılarında her eğitim alanı kendi binası içinde çözülmelerinde ve ayrı mülkiyet sınırında bulunacaktır. Vakfıkebir'deki meslek yüksek okulu korunacaktır ve alan büyütülmektedir. Meslek yüksek okulunun batı kısmında yer alan mutlak tarım arazisi ile birleştirilip tarım arazisine yapı yapılmadan önlemsite tarım arazilerini araştırma olarak kullanacaktır. Böylelikle endemik türler keşfedilebilir.
2. Sağlık Alanları: Mevcutta yetersiz olan alan sağlık merkezleri standartlara göre hesaplanmıştır. Sağlık hizmet bulunmayan sağlık tesisi yapılması kararı alınmıştır. Vakfıkebir İçesinde mevcutta bulunan Vakfıkebir Devlet Hastanesi, Vakfıkebir İçesinin ihtiyacını karşılamakta olup, çalışma alanı sınırı içerisinde hastane planlanamamıştır.
6 AÇIK VE YEŞİL ALANLAR
1. Park Alanları: Kent genelinde mahalle birimlerinin her birine park alanları öngörülmüştür.
2. Rekreasyon Alanları: Bu alanlarda plan notlarında belirtilenler dışında yapı yapılamaz.
4. Mezarlık: Mevcutta bulunan tüm mezarlıklar korunmuştur.
5. Ağaçlandırılacak Alanlar: Bu alanlara yerleşim yapılamaz.
6. Topluluk Bahçeleri: Kentte tarımın sürdürülebilirliği ve kentin ekonomik ve sosyal ihtiyaçlarını karşılanabilmesi için bulundan alınlarıdır. Tapılarına yapılamaz.
7. Spor Alanları: Kentte bulunan stadyum ve spor alanlarının taşkın konuma bandında kalan alanları kalınlarak yerleşme alanı sınırları içerisinde planlanmıştır. Kentteki açık ve yeşil alanlara spor alanları yapılabilir.
HİDROLOJİ
1. Kuru Dereler: Kuru dere çevresinde en az 25 metre tampon bölgesi bırakılacaktır. Bu bölgelerde yerleşim yapılamaz. Planda gösterilen kuru derelerin tampon bölgelerine yeşil alanlar ve parklar önerilmiştir
2. Sulu Dereler: Taşkın alanı yerleşilmez alan olarak kabul edilmiştir. Sulu dere çevresinde en az 50 metre tampon bölgesi bırakılacaktır. Bu bölgelerde yerleşim yapılamaz. Planda gösterilen sulu derelerin tampon bölgelerine yeşil alanlar planlanmıştır.
8 TEKNİK ALTYAPI
8.1 ULAŞIM
8.1.1 Karayolları
Yol kadastrasıçalışmasının sağlanması amaçlanmıştır.
1. Hız yolunun (Karadeniz Sahil yolu) genişletilmesi aynı kal masına izin verilmiştir.
2. Ana yıkım genişliği ve en kesit devamlılığı sağlanıp 34 metre olarak planlanmıştır. İçinde bisiklet ve yaya yolları ile birlikte güvenlik olması bakımından yeşil ada geçirilmiştir.
3. Majör yollar genişliği artırılarak 20 metre planlanmıştır. Konut bölgelerine hizmet etmesi sağlanmıştır.
4. Minör yollar 16 metrelik yollardır.
5. Yerel ve köy yolları: 15 metre genişliğindeki yollardır. Yaya adalarına ve konut alanlara hizmet verilmesi amaçlanmıştır.
6. Otogar: Vakfıkebir'deki var olan otogar alanı korunmuştur. Alanı genişletilmiştir.
7. Otoparklı: Belediye kamu, hizmet alanları ve diğer binalar için otoparklar kendi çlerinde düzenlenecektir.
8. Kavşak: Belirtilen kavşak noktalarının çözümlenmesi 1/1000 ölçek uygulama imar planında belirlenecektir.
9. Limanı: Liman projesi kabul edilmiştir
10. Enerji Nakil Hattı: Enerji nakil hattının 100 metre (her iki tarafta 50 er) tampon bölgesine yerleşim yapılamaz. Enerji nakil hattı ve tampon bölgesinde bulunan yapılar kaldırılmıştır. Tarımsal niteliği korunacak alan olarak belirlenmiştir.

ULAŞIM ŞEMASI

YOL KESİTLERİ

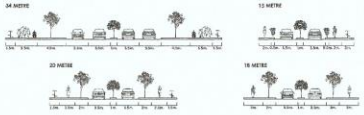

AÇIK YEŞİLA ALAN ŞEMASI

DONATI ŞEMASI

	BÖLGELER	MEVCUT KONUT ALANI	ÖNGÖRÜLEN YOĞUNLUK	ÖNGÖRÜLEN YOĞUNLUK DANSİTE	ÖNGÖRÜLEN NÜFUS
MEVCUT KONUT ALANI	1	6,4 ha	300 kş/ha	ORTA	1920 kişi
	2	1,8 ha	400 kş/ha	YÜKSEK	740 kişi
	3	3,4 ha	400 kş/ha	ÇOK YÜKSEK	2040 kişi
	4	1,7 ha	300 kş/ha	ORTA	510 kişi
GELİŞME KONUT ALANI	1	6,4 ha	200 kş/ha	ORTA	1280 kişi
	2	11,4 ha	300 kş/ha	YÜKSEK	3420 kişi
	3	16,8 ha	500 kş/ha	ÇOK YÜKSEK	8400 kişi
	4	12,9 ha	300 kş/ha	ORTA	3900 kişi

MEVCUT NÜFUS	19568
PROJEKSİYON NÜFUS	20000
PROJEKSİYONA GÖRE ARTAN NÜFUS	1432
PROJEKSİYONA GÖRE ÇALŞABİLİR NÜFUS	1820

İSTİHDAM TABLOSU	
İŞYERİ	900 kişi
TARIM	700 kişi
İLAŞIM	40 kişi
TİCARET	20 kişi
ARAVİ	250 kişi

PROJEKSİYON YILI: 2040

ARAZİ KULLANIM TABLOSU	Projeksiyon Alanı (m²)
Ticaret	23000 m²
Küçük Sanayi Alanı	31000 m²
Askari Alan	7500 m²
Yüksek Öğretim Alanı	25400 m²
Kültür Merkezi	15000 m²
Gençlikmerkezi	5000 m²
Stadyum	30000 m²
Mezarlık	17000 m²
Otopark	20250 m²
Otogar	8000 m²
Meydan	2750 m²
Sosyal Donatı Alanı	571000 m²
Ticaret MEGDİ(Bğ)	1200 m²
Hastane	50000 m²

STRÜKTÜR PLAN

LEJANT

- ÇALIŞMA ALAN SINIRI
- GÜNEŞ TAMLASI
- REKREASYON ALANI
- PARK
- TARIMSAL NİTELİĞİ KORUNACAK ALAN
- TAŞIT YOLU
- MERKEZ
- KEBİR SÜT FABRİKASI
- KÜÇÜK SANAYİ ALANI
- DERE
- ENERJİ NAKİL HATTI

BÖLGELER

BÖLGELER			EĞİTİM										YEŞİL ALANLAR		SOSYAL DONATI ALTYAPISI		
	KONUT ALANI (ha)	Nüfus Kapasitesi	ANAOKULU		İLKOKUL		ORTAOKUL		LİSE		Asgari Alan Miktarı (ha)	MEVCUT ALAN (ha)	KOPA-KÖYSEL PARKLAR	TAMAT ALANLARI	ASKERİ ALANLARI
			ASGARİ ALAN	MEVCUT ALAN (m²)	ASGARİ ALAN	MEVCUT ALAN (m²)	ASGARİ ALAN	MEVCUT ALAN (m²)	ASGARİ ALAN	MEVCUT ALAN (m²)					
1	6,4 ha	2000		3200 m²		6400 m²		7.400 m²		13.000 m²		0,9 ha	4900 m²	3200 m²	13.500 m²
2	1,7 ha	5400		1500 m²		3000 m²		8.400 m²		11.000 m²	19,06	0,4 ha	2500 m²	3015 m²	2500 m²
3	3,4 ha	3900	3.750-3.200	1900 m²	5.000-4.000	3200 m²	6.000-80.000	7971 m²	6.000-80.000	5.250 m²		0,3 ha	4240 m²	3812 m²	2750 m²
4	1,9 ha	2970		3200 m²		1025 m²		8800 m²		15.250 m² 16.000 m²		0,9 ha		2800 m²	2900 m²

HAZIRLAYANLAR
N. KAYAHAN SÖNMEZ 404985
ESRA ERDİNÇ 404943
EYLÜL KAYA 404963
MENEKŞE GÜLTEKİN 391584