



KARADENİZ  
TEKNİK ÜNİVERSİTESİ  
MİMARLIK FAKÜLTESİ  
ŞEHİR VE BÖLGE  
PLANLAMA BÖLÜMÜ

MİM

2018-2019 Akademik Yılı Bahar Dönemi  
SBP302 Planlama Stüdyosu

PROJE ÖRNEKLERİ

## PROJE ÖRNEKLERİ



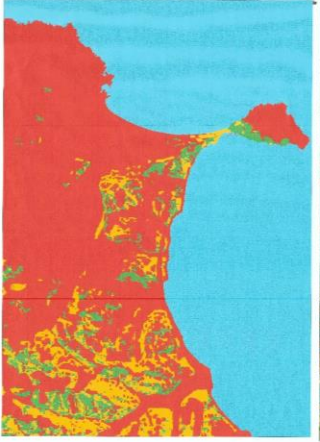
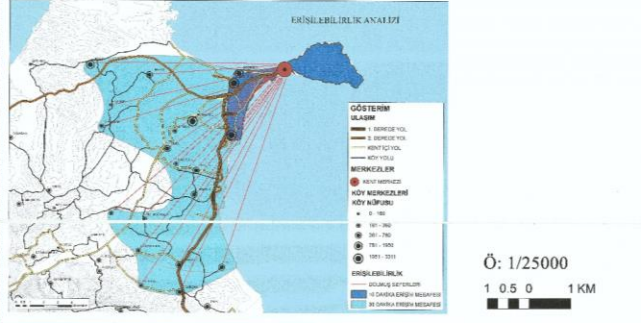
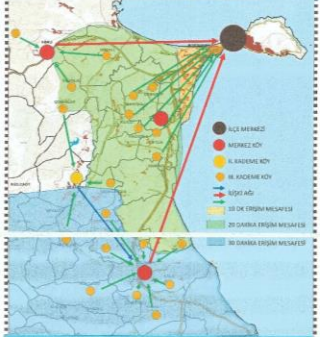
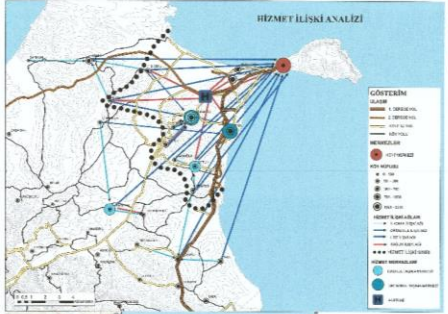






## KARADENİZ TEKNİK ÜNİVERSİTESİ MİMARLIK FAKÜLTESİ ŞEHİR VE BÖLGE PLANLAMA BÖLÜMÜ 2018-2019 BAHAR YARIYILI ŞBP 3006- PLANLAMA STÜDYOSU SİNOP KENT BÖLGE YAPISAL PLANI

VİZYON: TARİHİ, KÜLTÜREL VE DOĞAL DEĞERLERİN KORUMA-KULLANMA DENGESİNİ SAĞLAYARAK GELİŞEN SÜRDÜRÜLEBİLİR BİR KENT



### LEJAND

- İDARİ SINIRLAR**
  - ÇALIŞMA SINIRI
  - KÖY SINIRI
  - KOÇUVAZ ALAN SINIRI
  - KOÇUVAZ ALAN SINIRI
- KENTSEL KONUT ALANLARI**
  - KENTSEL GELİŞME ALANI
  - KENTSEL GELİŞME ALANI
  - KENTSEL GELİŞME ALANI
  - KENTSEL GELİŞME ALANI
- KIRSAL YERLEŞİM ALANLARI**
  - KIRSAL GELİŞME ALANI
  - KIRSAL GELİŞME ALANI
  - KIRSAL GELİŞME ALANI
  - KIRSAL GELİŞME ALANI
- KENTSEL ÇALIŞMA ALANLARI**
  - ÇALIŞMA ALANLARI
  - ÇALIŞMA ALANLARI
  - ÇALIŞMA ALANLARI
  - ÇALIŞMA ALANLARI
- İDARİ SINIRLAR**
  - İL SINIRI
  - İLÇE SINIRI
  - İLÇE SINIRI
  - İLÇE SINIRI
- YAPILAN HAVATİ KORUMA VE GÖZETİM ALANI**
  - TARİHİ KÖRÜM ALANI
  - DOĞA KORUMA ALANI
  - SULAMA ALANLARI
  - AKDEMİK YAGUR VE ÖZGÜNLEŞTİRİLMİŞ KÖY
  - KYK KENAR ÇİZGİSİ
  - HAVATİ KORUMA ALANI
- SIT ALANLARI**
  - 1. DERECE ARKEOLOJİK SİT ALANI
  - 2. DERECE ARKEOLOJİK SİT ALANI
  - 1. DERECE DOĞAL SİT ALANI
  - 2. DERECE DOĞAL SİT ALANI
- TEKNİK ALTYAPI**
  - KARAYOLU
  - 1. DERECE YOL
  - 2. DERECE YOL
  - KENT İÇ YOL
  - KÖY YOLU
  - TUNEL
  - HAFIF RAHLI SİSTEM
  - HAFIF RAHLI SİSTEM
  - JEP-BAYAN YOLU
  - AKADEMİK YAGUR
  - YÖRÜNGE YOLU
  - TERMINAL
  - BİSİKLET PARKI
  - RAHAT YOLU
- SOSYAL VE KÜLTÜREL ALTYAPI**
  - ARISTANE
  - ÜNİVERSİTE
  - AKADEMİK YAGUR VE GELİŞTİRME
  - BELEDİYE MERKEZİ
- AKIK VE YEŞİL ALANLAR**
  - MESIRE ALANI
  - ARKEOLOJİK
  - KOÇUVAZ SAHİPİ
  - KENT PARKI
  - AKADEMİK YAGUR SAHİPİ
  - KIRSAL
- BUĞÜNKÜ ARAZI KULLANIMI DEVAM ETTİRİLEBİLİR KORUNACAK ALANLAR**
  - MIFLAH TARLA ALANI
  - TARIMSAL NİTELİKTE KORUNACAK ALANLAR
  - ENDÜSTRİYEL ÇIRANMA ALANLARI
  - ÇALIŞMA ALANLARI
  - SULAK ALAN

### AMAÇ-HEDEF-STRATEJİ PLAN KARARI

AMAÇ	HEDEF	STRATEJİ	PAFTA NO: 1
1. Kentin fiziksel yapısal gelişimini sağlamak ve kent bütünlüğünü korumak.	1.1. Kentin fiziksel yapısal gelişimini sağlamak ve kent bütünlüğünü korumak.	1.1.1. Kentin fiziksel yapısal gelişimini sağlamak ve kent bütünlüğünü korumak.	1.1.1.1. Kentin fiziksel yapısal gelişimini sağlamak ve kent bütünlüğünü korumak.
2. Kentin sosyal ve kültürel değerlerini korumak ve geliştirmek.	2.1. Kentin sosyal ve kültürel değerlerini korumak ve geliştirmek.	2.1.1. Kentin sosyal ve kültürel değerlerini korumak ve geliştirmek.	2.1.1.1. Kentin sosyal ve kültürel değerlerini korumak ve geliştirmek.
3. Kentin ekonomik gelişimini sağlamak ve kent bütünlüğünü korumak.	3.1. Kentin ekonomik gelişimini sağlamak ve kent bütünlüğünü korumak.	3.1.1. Kentin ekonomik gelişimini sağlamak ve kent bütünlüğünü korumak.	3.1.1.1. Kentin ekonomik gelişimini sağlamak ve kent bütünlüğünü korumak.
4. Kentin çevresel değerlerini korumak ve geliştirmek.	4.1. Kentin çevresel değerlerini korumak ve geliştirmek.	4.1.1. Kentin çevresel değerlerini korumak ve geliştirmek.	4.1.1.1. Kentin çevresel değerlerini korumak ve geliştirmek.
5. Kentin ulaşım sistemini geliştirmek ve kent bütünlüğünü korumak.	5.1. Kentin ulaşım sistemini geliştirmek ve kent bütünlüğünü korumak.	5.1.1. Kentin ulaşım sistemini geliştirmek ve kent bütünlüğünü korumak.	5.1.1.1. Kentin ulaşım sistemini geliştirmek ve kent bütünlüğünü korumak.

YIL	MEZREK	ABALI	ALGÜZÜ	BEKTAŞAGA	ÇİFTLİKÖYÜ	DEMİRCİÖYÜ	ÖBÜRÜ	ÖZGÜNLEŞTİRİLMİŞ KÖY	KURCU	LALIA	MELİKSARAY	MERTÖĞÜLLÜ	TAYMANI	KÜZÜNGÖRGEN	YAYI	TOPLAMI
2000	32491	3538	377	435	634	793	793	955	201	445	536	404	363	055	365	3861
2001	37788	3957	352	426	612	678	781	866	278	416	582	421	426	396	482	4524
2002	38573	938	323	383	632	636	880	935	236	408	571	471	318	612	382	5591
2003	39279	954	387	377	632	694	782	931	236	402	537	464	303	625	390	4638
2004	41388	960	388	375	632	743	773	985	246	408	463	403	293	608	382	5198
2005	53831	960	268	354	622	833	782	944	242	402	542	407	314	622	382	6007
2006	55748	3058	272	359	623	648	770	982	242	402	527	384	309	613	348	5800
2007	53574	3062	262	362	623	606	794	982	242	402	528	388	309	613	348	5800
2008	54461	3142	258	368	624	688	794	1011	242	402	528	388	309	613	348	5800
2009	55227	3244	254	380	624	683	748	1011	242	402	528	388	309	613	348	5800
2010	62051	3320	250	396	624	704	738	1011	242	402	528	388	309	613	348	5800
2011	64828	3491	248	418	624	728	728	1011	242	402	528	388	309	613	348	5800
2012	67798	3653	242	441	624	754	748	1011	242	402	528	388	309	613	348	5800
2013	70532	3812	238	470	624	791	794	1011	242	402	528	388	309	613	348	5800
2014	73379	3991	236	500	624	829	800	1011	242	402	528	388	309	613	348	5800
2015	76128	4226	231	542	624	872	826	1011	242	402	528	388	309	613	348	5800
2016	79011	4420	221	587	624	919	851	1011	242	402	528	388	309	613	348	5800
2017	81948	4681	217	637	624	970	888	1011	242	402	528	388	309	613	348	5800
FABK	26376	1468	37	227	2	268	118	508	108	-1	158	703	-7	25	-88	184

PROJE DANIŞMANI: PROF. DR. CENAP SANCAR

PROJE SORUMLULARI: 334508-NIDA BOZ 334528-EKİN AKARSU



KARADENİZ TEKNİK ÜNİVERSİTESİ MİMARLIK FAKÜLTESİ ŞEHİR VE BÖLGE PLANLAMA BÖLÜMÜ 2018-2019 BAHAR YARIYILI ŞBP 3006- PLANLAMA STÜDYOSU SİNOP KENTİ YAPISAL PLANI

LEJAND

PAFTA NO: 4

- HİDROLOJİ**
- DENİZ
  - GÖL
  - DERE
- BUGÜNKÜ ARAZİ KULLANIMI DEVAM ETTİRİLECEK VE KORUNACAK ALANLAR**
- TARIMSAL NİTELİĞİ KORUNACAK ALAN
  - DOĞAL NİTELİĞİ KORUNACAK ALAN
- SINIRLAR**
- YASAL ALAN SINIRI
  - MASALLE SINIRI
  - AYLIK KENAR ÇİZGİSİ
- KONUT ALANLARI**
- MİYVÜCÜ KONUT ALANI
  - DÜŞÜK YOĞUNLUK (150 kba)
  - ORTA YOĞUNLUK (250 kba)
  - YÜKSEK YOĞUNLUK (350 kba)
  - GELİŞME KONUT ALANI
  - DÜŞÜK YOĞUNLUK (150 kba)
  - ORTA YOĞUNLUK (250 kba)
  - YÜKSEK YOĞUNLUK (350 kba)
- KENTSEL ÇALIŞMA ALANLARI**
- MERKEZİ İŞ ALANI
  - TİCARİET-KONUT ALANI
  - TİCARİET-TURİZM ALANI
  - TİCARİET-TURİZM-KONUT ALANI
  - BELEDİYE HİZMET ALANI
  - KAMU HİZMET ALANI
  - İDARİ HİZMET ALANI
  - KONUT DIŞI KENTSEL ÇALIŞMA ALANI
  - AKARYAKIT VE SERVİS İSTASYON ALANI
  - KÜÇÜK SANAYİ ŞİŞESİ
- KORUNACAK ALANLAR**
- 1. DERECE ARKİOLOJİK SİT ALANI
  - 3. DERECE ARKİOLOJİK SİT ALANI
  - KENTSEL SİT ALANI
  - TİSİCİLİ YAPILAR
  - SUR
- ACIK VE YEŞİL ALANLAR**
- PARK
  - ÇOCUK OYUN ALANI
  - REKREASYON ALANI
  - PİYAR, PASAYIR VE FESTİVAL ALANI
  - MESIRE YERİ
  - MEYDAN
  - BAKI VE SEYİR TERASI
  - AĞAÇLANDIRILACAK ALAN
  - MEZARLIK
  - ORMAN ALANI
  - AÇIK HAVA MÜZESİ
  - KENT PARKI
  - ROYANIK BAĞÇE
  - KENT ARBÖRETUMU
  - KENT MÜZESİ
  - AKARYAKIT VE SERVİS İSTASYON ALANI
  - DENİZ MÜZESİ
  - MAHALLE PARKI
- GELENEKSEL PAZAR ALANI**
- HAL
  - TRAFİK ALANI
  - ENERJİ NAKİL HATTI
  - TURİZM ALANLARI
  - TURİZM ALANI
  - GÜNÜBÜRLÜK TESIS ALANI
  - KAMP ALANI
  - PANSİYON ALANI
- SOSYAL ALTYAPI**
- ANAKÜLÜ ALANI
  - İLKOĞUL ALANI
  - İBRAHİM ALANI
  - İBİE ALANI
  - YÜKSEKÖĞRETİM ALANI
  - ÖZEL EĞİTİM ALANI
  - MESLEKİ VE TEKNİK ÖĞRETİM ALANI
  - HALK EĞİTİM MERKEZİ
  - HASTANE
  - AİLE SAĞLIĞI MERKEZİ
  - SOSYOKÜLTÜREL TESIS ALANI
  - AÇIK SPOR TESİSİ
  - KAPALI SPOR TESİSİ
  - SPOR KOMPLEKSİ
  - SU SPORLARI ALANI
  - YURT ALANI
  - KÜLTÜR MERKEZİ
  - KONGRE VE SERGİ MERKEZİ ALANI
  - ŞEFKAT EVLERİ ALANI
  - İBADET ALANI
- AFET TEHLİKELİ ALAN**
- TASKINA MARUZ ALAN
  - YAPI YASAKLI ALAN
  - ÖNEMLİ ALAN-5.1
  - ÖNEMLİ ALAN-2.1
  - ÖNEMLİ ALAN-2.3
  - AFETE MARUZ ALAN
- ULAŞIM**
- KARAYOLU
  - ERİŞİME KONTROLLÜ KARAYOLU
  - 1. DERECE YOL
  - 2. DERECE YOL
  - OTOPARK
  - DOLMUŞ GARI
  - TERMINAL
  - YAYA YOLU
  - YAYA ÖST GEÇİDİ
  - BİSİKLET YOLU
- KENTSEL TOPLU TASIMA**
- GÜZERGAHLARI
  - TRAMVAY
  - TRAMVAY BAKIM ONARIM ALANI
  - TRAMVAY DURAK NOKTALARI
  - HAVAYOLU
  - HAVAALANI
  - DENİZYOLU
  - LİMAN
  - İSKİLE
  - RİHTİM
  - DENİZ ULAŞIM GÜZERGAHI

PROJE DANIŞMANI: PROF. DR. CENAP SANCAR

PROJE SORUMLULARI: 334508- NİDA BOZ 334528- EKİN AKARSU

0 100 200 400 600 800



